



**LEVÉLTÁRI ÚTMUTATÓ
A KÁRPÁTALJAI MAGYAR TELEPÜLÉSEK
TÉRKÉPEINEK KUTATÁSÁHOZ
(1787–1944)**

CSATÁRY GYÖRGY

Levéltári útmutató
a kárpátaljai magyar települések térképeinek kutatásához
(1787–1944)

Kárpátaljai Területi Állami Levéltár,
Kataszteri térképek kárpátaljai levéltára (gyűjtemény),
(Fond 125, opisz 1–8., 1787–1944)



**Levéltári útmutató
a kárpátaljai magyar települések térképeinek kutatásához
(1787–1944)**

Kárpátaljai Területi Állami Levéltár,
Kataszteri térképek kárpátaljai levéltára (gyűjtemény),
(Fond 125, opisz 1–8., 1787–1944)

Közreadja, szerkesztette és magyarra fordította:
Csatáry György



II. RF KMF – „RIK-U” Kft.
Beregszász–Ungvár
2023

ETO 930.253:912 (477.87)

L 62

Kiadványunk a Kárpátaljai Területi Állami Levéltárban (KTÁL) őrzött térképgyűjtemény magyar településekre vonatkozó orosz és ukrán nyelvű levéltári egységeinek jegyzékét (opiszokat) tartalmazza magyar nyelvű fordításban. A vizsgált térkép kollekciót az Osztrák–Magyar Monarchia (1867–1918), a Csehszlovák Köztársaság (1919–1938), valamint a Magyar Királyság (1938–1944) korában kézzel rajzolt és nyomtatott térképekből állították össze a KTÁL levéltárosai a szovjet időkben. A térképek túlnyomó részét a kataszteri anyagok képezik, de találhatunk itt XVIII. századi térképet ugyan úgy mint a magyar–csehszlovák határvonal részletes ábrázolását is. A levéltári útmutató megjelentetésével segítséget szeretnénk nyújtani a település- és családtörténet-kutatóknak a levéltári tájékozódáshoz.

Kiadásra javasolta a II. Rákóczi Ferenc Kárpátaljai Magyar Főiskola Tudományos Tanácsa (2023.01.25., 1. számú jegyzőkönyv).

Kiadásra előkészítette a II. Rákóczi Ferenc Kárpátaljai Magyar Főiskola Kiadói Részlege, valamint Történelem- és Társadalomtudományi Tanszéke.

Közreadja, szerkesztette és magyarra fordította,
valamint a térképeket, iratokat fotózta, válogatta:
Csatáry György

A kéziratot szakmailag lektorálta:

Kujbusné dr. Mecsei Éva PhD, a Magyar Nemzeti Levéltár Szabolcs-Szatmár-Bereg Vármegyei Levéltárának igazgatója
Mihajlo Miszjuk, a Kárpátaljai Területi Állami Levéltár igazgatója

Műszaki szerkesztés: *Dobos Sándor*

Tördelés: *Veysel László*

Korrektúra: *Husztik-Kacsur Andrea*

Borítóterv: *Veysel László*. A borítón Beregszász 1865. évi kataszteri térképének részlete látható.

ETO-besorolás: *a II. RF KMF Apáczai Csere János Könyvtára*

A kiadásért felel:

Dobos Sándor (a II. Rákóczi Ferenc Kárpátaljai Magyar Főiskola
Kiadói Részlegének vezetője)

A levéltári útmutató tartalmáért kizárólag az iratjegyzék fordítója, közreadója felel.

A kiadvány tartalmát az „Unicheck” online plágium-ellenőrző program segítségével ellenőriztük.

A kézirat elkészítését támogatta a Debreceni Egyetem Nyelvtudományi Intézete.

A kiadvány megjelentetését a Kárpátaljai Magyar Akadémiai Tanács támogatta.

Kiadó: a II. Rákóczi Ferenc Kárpátaljai Magyar Főiskola (cím: 90 202 Beregszász, Kossuth tér 6. E-mail: foiskola@kmf.uz.ua) és a „RIK-U” Kft. (cím: 88 000 Ungvár, Gagarin u. 36. E-mail: print@rik.com.ua)

Nyomdai munkálatok: „RIK-U” Kft.

ISBN 978-617-8276-13-3

© **Csatáry György, 2023**

© **II. Rákóczi Ferenc Kárpátaljai Magyar Főiskola, 2023**

TARTALOM

BEVEZETŐ.....	7
KATASZTERI TÉRKÉPEK KÁRPÁTALJAI LEVÉLTÁRA. TELEPÜLÉSENKÉNTI ADATOK. IRATJEGYZÉK, FOND 125, OPISZ 1–8., 1787–1944	11
ILLUSZTRÁCIÓ	91
Térképek és iratok a Magyar Királyság idejéből (1918-ig).....	93
Térképek és iratok a Csehszlovák Köztársaság idejéből (1919–1938).....	113
Térképek és iratok a Magyar Királyság idejéből (1938–1944).....	123
HELYSÉGNÉVMUTATÓ.....	127

BEVEZETŐ

A Kárpátaljai Területi Állami Levéltár beregszászi részlegén őrzik a Bereg, Ugocsa, Ung és részben Máramaros vármegye településeiről a XIX. század és a XX. század első felében készített kataszteri és kézíratos, valamint nyomtatott térképeket. A történelmi vármegyei térképek számos információval szolgálnak a szomszédos országok (Magyarország, Szlovákia, Románia) egyes településeire vonatkozóan is. Nem kevésbé értékesek számunkra azok az iratanyagok, amelyek teljességében ránk maradtak a kataszteri munkálatok idejéből. Az említett vármegyék kataszteri térképei túlnyomórészt 1854, 1865, 1905-1909 körül készültek, de találhatunk néhány térképet a 18. század végéről is. A térképek tanulmányozásával értékes adatokat nyerhetünk a község- és várostörténethez.

A Habsburg Birodalom területén egységes elvek és térképészeti technológiák alkalmazásával készültek el a részletes (1:2.880 léptékű) kataszteri térképek, amelyek a XIX. század második felében a földadó megállapításához végzett felmérések voltak. Ez óriási és nagy szakmai tudást igénylő munkát jelentett, ezért a birodalmi központból tapasztalt osztrák, cseh és galíciai földmérőket irányították át. A helyi szakemberek a helyszínelést végezték, a mérnöki nyilvántartásokban vezették a változásokat, az ingatlan-nyilvántartás számára szolgáltatott adatokat, továbbá felmérték a dűlők határát. Az egyes telkek méretét bevallás alapján állapították meg, itt értékes információkat közölnek a földrészletek (parcellák, birtokrészletek, telkek) területéről, művelési ágáról és birtoklásáról. A munkálatok során készült térképeket a különböző műszaki és egyéb munkálatokhoz is felhasználták, pl. vasútépítéshez, csatornaépítéshez, vízszabályozáshoz, árvízvédelemhez, birtokrendezéshez stb. A térképek rögzítették az épületeket is, valamint általában mindazon tereprészeket és tereptárgyakat, amelyeket a méretarány lehetővé tett: pl. házakat, udvart, gazdasági épületeket, állandó építményeket, utakat, utcákat, tereket, vizeket, öntöző, lecsapoló és árvízvédelmi berendezéseket.

A felmért adatokat nemcsak térképre vetítették, hanem szövegesen is rögzítették. A kataszteri telekkönyvek kezdetben (1854) német nyelven készültek, majd (1865) magyar és német nyelvű, később (1905) magyar nyelvű formanyomtatványokat használtak. Megneve-

zésük is változott az idők folyamán: Parzellen-Protocoll, birtokrészleti jegyzőkönyv, vallomány- és telekkönyv, kataszteri telekkönyv. A térkép és a telekkönyv között a helyszínrajzi szám jelentette a kapcsolatot. Mindegyik településre vonatkozóan megtalálhatjuk a telekkönyvi körzet földterületeinek térképeit, földterületek számítási jegyzőkönyvét, a kataszteri körzet határának leírását, egyes településeknél pedig a háromszögelési jegyzőkönyvet. Megőrződött a földterületek osztályozásának nyilvántartási könyve, a kataszteri körzet mintagazdaságainak a jegyzéke, a kimutatást a kataszteri körzet földterületeinek adóztatásáról, valamint annak terméketlen földjeiről.

Az Osztrák–Magyar Monarchia felbomlása után a mai Kárpátalja területén működő történelmi államalakulatok mérnökei szintén készítettek térképeket, ahol feltüntették a szántók, rétek, minőségére, jövedelmezőségére vonatkozó adatokat is. Szakmai bizottságok helyben mérték fel a területeket a természeti környezet szempontjából, értékelték a gazdálkodás módját stb. A felvett adatokat a jegyzői hivatalok hitelesítették, és összeállították a földtulajdonosok településenkénti névsorát. A térképek szakmai és technikai színvonala tudományos szempontból ma is figyelemre méltó teljesítmény. A Csehszlovák Köztársaság idején (1920–1938) elvégzett kataszteri felmérések leginkább a korábban készült térképek alapján készültek.

A települések telekkönyveiben és a földtulajdonosok névjegyzékeiben olvashatók az adott időszakban ott élő lakosok nevei. A kataszteri iratok segítségével feltárható, hogy ki és hol lakott, a különböző jogállású, foglalkozású és létszámú háztartásoknak milyen volt a gazdasági helyzete, valamint az ingatlan tulajdonjogának az arányai az adott családon belül. Így gazdag családtörténeti forrásul is szolgálhatnak ezek az anyagok, mivel a ma élő lakosság őseinek ingatlantulajdona ezek segítségével visszakereshető. A településtörténet-írás során az összeírásokban fellelhető névanyag (személynevek, dülőnevek) nélkülözhetetlenek a községek korabeli képeinek rekonstrukciójához.

A jegyzék összeállítása során az eredeti opiszok (ukrán levéltári segédlet) rendjét követtük, annak hiányosságai ellenére is, mivel a kutató a levéltárban ezt a segédletet használhatja. A településnevek sorrendje és kiemelése is az opisz alapján kerül pulikálásra, evvel magyarázható a többszöri előfordulásuk a jegyzékben. Továbbá a számsor, amely a táblázat elején található, azért „hiányos,” mert az általunk összeállított jegy-

zék csupán a magyar vagy a magyarok által is lakott települések levéltári egységeit tartalmazza, abból a közel 12 ezer levéltári egységből, amelyeket a Kataszteri térképek kárpátaljai levéltára (Fond 125) tartalmaz.

A második opisztól kezdődően a településnevek anyagai eltérő módon lettek rendezve és besorolva, ezért láthatunk csoportos, járásokra és különálló rendezéseket, amelyek némi zavart okozhatnak. Ezért célszerű a helységnevekre való rákeresést a helységnevmutatóban elvégezni.

A vizsgált kataszteri térképek levéltári gyűjteményét 1952-ben hozták létre a Kárpátaljai Területi Állami Levéltár munkatársai az Osztrák–Magyar Monarchia, a Csehszlovák Köztársaság és a Magyar Királyság (1938–1944) idején kézzel rajzolt és nyomtatott térképekből.

A települések különböző jegyzékei és névsorai gazdag forrásanyagul szolgálnak a családfakutatók, társadalomtörténészek, helytörténészek, nyelvészek, térképészek és más tudományágak művelői számára.

Beregszász, 2023. január 16.

Csatáry György

KATASZTERI TÉRKÉPEK KÁRPÁTALJAI LEVÉLTÁRA
TELEPÜLÉSENKÉNTI ADATOK
IRATJEGYZÉK, Fond 125, Opisz 1–8., 1787–1944

Levél- tári egysé- gek száma ¹	Levél-tári egységek tartalmi kivonatai	Évek
Fond 125, opisz 1		
BEREGSZÁSZ		
82	Beregszász birtokrészteli jegyzőkönyve. I. kötet.	1866
83	Ugyanaz. II. kötet.	1866
84	A beregszászi földterületek számítási jegyzőkönyve.	1852– 1853
85	Ugyanaz.	1853
86	Ugyanaz.	1866
87	Ugyanaz.	1866
88	A beregszászi kataszteri körzet földterületeinek térképei.	1866
89	Ugyanaz. I. kötet.	1912
90	Ugyanaz. II. kötet.	1912
91	Ugyanaz. III. kötet.	1912
92	Ugyanaz. IV. kötet.	1912
93	Ugyanaz. V. kötet.	1912
94	Ugyanaz. VI. kötet.	1912
95	Ugyanaz. VII. kötet.	1912
96	A beregszászi kataszteri körzet határának leírása.	1864
97	Ugyanaz.	1911
98	Ugyanaz.	1912
99	Ugyanaz.	1876

¹ A továbbiakban: Lt.e.sz.

Lt.e.sz.	Levéltári egységek tartalmi kivonatai	Évek
100	Beregszász háromszögelési jegyzőkönyve. A magyar kir. kataszteri felmérés sokszögelési észleleteihez. I. kötet.	1912
101	Ugyanaz. II. kötet.	1912
102	Ugyanaz. III. kötet.	1912
BÓTRÁGY		
103	Bótrágy birtokrészleti jegyzőkönyve.	1865
104	Ugyanaz.	1908
105	Ugyanaz.	1865
106	A bótrágyi földterületek számítási jegyzőkönyve.	1865
107	A bótrágyi kataszteri körzet földterületeinek térképei.	1854
108	Ugyanaz.	1865
109	Ugyanaz.	1908
110	A bótrágyi kataszteri körzet határának leírása.	1851
111	Ugyanaz.	1908
NAGYBEREG		
112	Nagybereg birtokrészleti jegyzőkönyve.	1865
113	Ugyanaz.	1866
114	Ugyanaz. I. kötet.	1907
115	Ugyanaz. II. kötet.	1907
116	Ugyanaz.	1851
117	Ugyanaz.	1865
118	Ugyanaz. I. kötet.	1866
119	Ugyanaz. II. kötet.	1866
120	A nagyberegi kataszteri körzet földterületeinek térképei.	1865
121	Ugyanaz.	1866
122	Ugyanaz.	1906
123	A nagyberegi kataszteri körzet határának leírása.	1852
124	Ugyanaz. I. kötet.	1864
125	Ugyanaz. II. kötet.	1864
126	Ugyanaz.	1905

Lt.e.sz.	Levéltári egységek tartalmi kivonatai	Évek
127	A nagybereggi lakosság földterületeinek vizsgálati jegykönyve.	1906
128	A Beregszászi Városi Hivatal folyamodványa a földügyekkel kapcsolatos iratok magyar nyelven való kiállításáról.	1865
BADALÓ		
129	A badalói földterületek számítási jegyzőkönyve.	1854
130	Ugyanaz. I. kötet.	1866
131	Ugyanaz. II. kötet.	1866
132	A badalói kataszteri körzet földterületeinek térképei.	1854
133	Ugyanaz.	1851
134	Ugyanaz.	1911
135	A badalói kataszteri körzet határának leírása.	1851
136	A badalói lakosság földterületeinek vizsgálati jegykönyve.	1911
NAGYBORZSOVA		
137	Nagyborzsova birtokrészleti jegyzőkönyve.	1865
138	Ugyanaz.	1912
139	A nagyborzsovai földterületek számítási jegyzőkönyve.	1855
140	Ugyanaz.	1865
141	A nagyborzsovai kataszteri körzet földterületeinek térképei.	1855
142	Ugyanaz.	1912
143	A nagyborzsovai kataszteri körzet határának leírása.	1864
BULCSÚ		
144	Bulcsú birtokrészleti jegyzőkönyve.	1865
145	Ugyanaz.	1912
146	A bulcsúi földterületek számítási jegyzőkönyve.	1854
147	Ugyanaz.	1865
148	A bulcsúi kataszteri körzet földterületeinek térképei.	1865
149	Ugyanaz.	1912
150	A bulcsúi kataszteri körzet határának leírása.	1851
151	Ugyanaz.	1864
151a	Ugyanaz.	1912
152	A bulcsúi lakosság földterületeinek vizsgálati jegykönyve.	1912

Lt.e.sz.	Levéltári egységek tartalmi kivonatai	Évek
BALÁZSFALVA		
237	Balázsfalva birtokrészleti jegyzőkönyve.	1908
238	A balázsfalvai kataszteri körzet határának leírása.	1908
BARKASZÓ		
239	Barkaszó birtokrészleti jegyzőkönyve.	1865
240	A barkaszói kataszteri körzet földterületeinek számítási jegyzőkönyve.	1854
241	Ugyanaz. I. kötet.	1865
242	Ugyanaz. II. kötet.	1865
243	Ugyanaz.	1880
244	A barkaszói kataszteri körzet földterületeinek térképei.	1854
245	Ugyanaz.	1865
246	Ugyanaz.	1881
247	Ugyanaz.	1905
248	A barkaszói kataszteri körzet határának leírása.	1851
249	Ugyanaz.	1864
250	Ugyanaz.	1905
BALAZSÉR		
388	Balazsér birtokrészleti jegyzőkönyve.	1908
389	Ugyanaz.	1913
390	A balazséri kataszteri körzet földterületeinek számítási jegyzőkönyve.	1852
391	Ugyanaz.	1865
392	A balazséri kataszteri körzet földterületeinek térképei.	1852
393	Ugyanaz.	1865
394	Ugyanaz.	1913
395	A balazséri kataszteri körzet határának leírása.	1851
396	Ugyanaz.	1864
397	A balazséri lakosság földterületeinek vizsgálati jegyzőkönyve.	1913
VÁRI		
398	A vári kataszteri körzet földterületeinek számítási jegyzőkönyve. I. kötet.	1866

Lt.e.sz.	Levéltári egységek tartalmi kivonatai	Évek
399	Ugyanaz. II kötet.	1865
400	A vári kataszteri körzet földterületeinek térképei.	1866
401	A vári kataszteri körzet határának leírása.	1851
402	Ugyanaz.	1864
403	Ugyanaz.	1873
NAGYBÉGÁNY		
404	Nagybégány birtokrészleti jegyzőkönyve.	1865
405	Ugyanaz.	1913
406	A nagybégányi kataszteri körzet földterületeinek számítási jegyzőkönyve.	1854
407	Ugyanaz.	1865
408	Ugyanaz.	1866
409	A nagybégányi kataszteri körzet földterületeinek térképei.	1854
410	Ugyanaz.	1865
411	Ugyanaz.	1813
412	A nagybégányi kataszteri körzet határának leírása.	1864
413	A nagybégányi lakosság földterületeinek vizsgálati jegyzőkönyve.	1913
NAGYGÚT		
414	Nagygút birtokrészleti jegyzőkönyve.	1866
415	Ugyanaz.	1906
416	A nagygúti kataszteri körzet földterületeinek számítási jegyzőkönyve.	1852
417	Ugyanaz.	1854
418	A nagygúti kataszteri körzet földterületeinek számítási jegyzőkönyve. I. kötet.	1866
419	Ugyanaz II. kötet.	1866
420	Ugyanaz III. kötet.	1866
421	A nagygúti kataszteri körzet földterületeinek térképei.	1854
422	Ugyanaz.	1866
423	Ugyanaz. I. kötet.	1906
424	Ugyanaz II. kötet.	1906

Lt.e.sz.	Levéltári egységek tartalmi kivonatai	Évek
425	A nagyúti kataszteri körzet határának leírása.	1864
426	Ugyanaz.	1876
NAGYPALÁD		
578	Nagypalád birtokrészleti jegyzőkönyve.	1896
579	A nagypaládi kataszteri körzet földterületeinek számítási jegyzőkönyve.	1908
580	A nagypaládi kataszteri körzet földterületeinek térképei.	1896
581	Ugyanaz.	1896
582	Ugyanaz.	1908
583	A nagypaládi kataszteri körzet határának leírása.	1877
584	Ugyanaz.	1894
585	Kimutatások a nagypaládi lakosok földterületeinek osztályozásáról.	1909
VERBŐC		
586	A verbőci kataszteri körzet földterületeinek számítási jegyzőkönyve.	1908
587	Ugyanaz.	1863
588	Ugyanaz.	1865
589	A verbőci kataszteri körzet földterületeinek térképei.	1865
590	A verbőci kataszteri körzet határának leírása.	1864
591	Ugyanaz.	1866
TISZAÚJLAK		
598	Tiszaújlak birtokrészleti jegyzőkönyve.	1865
599	A tiszaújlaki kataszteri körzet földterületeinek számítási jegyzőkönyve.	1863
600	A tiszaújlaki kataszteri körzet földterületeinek térképei.	1865
601	A tiszaújlaki kataszteri körzet határának leírása.	1864
TISZAFARKASFALVA		
602	Tiszafarkasfalva birtokrészleti jegyzőkönyve.	1865
603	Ugyanaz.	1917
604	A tisza-farkasfalvai kataszteri körzet földterületeinek számítási jegyzőkönyve.	1854

Lt.e.sz.	Levéltári egységek tartalmi kivonatai	Évek
605	Ugyanaz. I. kötet.	1865
606	Ugyanaz. II. kötet.	1865
607	A tiszafarkasfalvai kataszteri körzet földterületeinek térképei.	1865
608	Ugyanaz.	1896
609	Ugyanaz.	1917
610	A tiszafarkasfalvai kataszteri körzet határának leírása.	1851
611	Ugyanaz.	1864
612	Ugyanaz.	1894
613	Ugyanaz.	1917
614	Kimutatások a tiszafarkasfalvai lakosok földterületeinek osztályozásáról.	1904
615	A tiszafarkasfalvai lakosok nyilvántartási könyve a földterületek felméréséről.	1917
NAGYGEJŐC		
630	Nagygejőc birtokrészleti jegyzőkönyve.	1864
631	Ugyanaz.	1911
632	A nagygejőci kataszteri körzet földterületeinek számítási jegyzőkönyve.	1855
633	Ugyanaz. I. kötet.	1864
634	Ugyanaz. II. kötet.	1864
635	Ugyanaz.	1881
636	A nagygejőci kataszteri körzet földterületeinek térképei.	1864
637	A nagygejőci kataszteri körzet határának leírása.	1851
638	Ugyanaz.	1864
639	Az Ungvári Körzeti Bíróság határozata a nagygejőci földtulajdonosok tulajdonjogának változásairól.	1894
640	Ugyanaz.	1896
641	Ugyanaz.	1899– 1901
642	Ugyanaz.	1900– 1901

Lt.e.sz.	Levéltári egységek tartalmi kivonatai	Évek
643	Ugyanaz.	1900– 1901
644	Ugyanaz.	1901– 1903
645	Ugyanaz.	1903– 1905
646	Ugyanaz.	1907
647	Ugyanaz.	1908
648	Ugyanaz.	1909
649	Ugyanaz.	1910– 1911
650	Ugyanaz.	1912
651	Ugyanaz.	1914– 1915
652	Ugyanaz.	1916– 1917
653	Ugyanaz.	1917– 1918
NAGYDOBRONY		
654	Nagydobrony birtokrészleti jegyzőkönyve.	1865
655	Ugyanaz. I. kötet.	1908
656	Ugyanaz. II. kötet.	1908
657	A nagydobronyi kataszteri körzet földterületeinek számítási jegyzőkönyve.	1854
658	Ugyanaz. I. kötet.	1865
659	Ugyanaz. II. kötet.	1865
660	Ugyanaz.	1908
661	A nagydobronyi kataszteri körzet földterületeinek térképei.	1863
662	Ugyanaz.	1908
663	Ugyanaz.	1911
664	Ugyanaz.	1911– 1914
665	Ugyanaz.	1913

Lt.e.sz.	Levéltári egységek tartalmi kivonatai	Évek
666	A nagydobronyi kataszteri körzet határának leírása.	1851
667	Ugyanaz.	1903
668	Ugyanaz.	1908
669	Kimutatás a nagydobronyi földtulajdonosok tulajdonjogának változásairól.	1911– 1918
670	Ugyanaz.	1919
NAGYRÁT		
733	A nagyráti kataszteri körzet határának leírása.	1863
VISK		
833	Visk birtokrészleti jegyzőkönyve. I. kötet.	1863
834	Ugyanaz. II. kötet.	1863
835	Ugyanaz. III. kötet.	1863
836	Ugyanaz. IV. kötet.	1863
837	Ugyanaz. V. kötet.	1863
838	Ugyanaz. VI. kötet.	1863
839	Visk birtokrészleti jegyzőkönyve. I. kötet.	1865
840	Ugyanaz. II. kötet.	1865
841	Ugyanaz. III. kötet.	1865
842	Ugyanaz. IV. kötet.	1865
843	Ugyanaz. V. kötet.	1865
844	A viski kataszteri körzet földterületeinek számítási jegyzőkönyve.	1854
845	Ugyanaz. I. kötet.	1865
846	Ugyanaz. II. kötet.	1865
847	Ugyanaz. III. kötet.	1865
848	Ugyanaz. IV. kötet.	1865
849	Ugyanaz. V. kötet.	1865
850	Ugyanaz.	1863– 1864
851	Ugyanaz.	1865
852	Ugyanaz. I. kötet.	1903
853	Ugyanaz. II. kötet.	1903

Lt.e.sz.	Levéltári egységek tartalmi kivonatai	Évek
854	Ugyanaz. III. kötet.	1903
855	Ugyanaz. IV. kötet.	1903
856	Ugyanaz. V. kötet.	1903
857	Ugyanaz. VI. kötet.	1903
858	A viski kataszteri körzet földterületeinek térképei. I. kötet.	1865
859	Ugyanaz. II. kötet.	1865
860	Ugyanaz. I. kötet.	1907
861	Ugyanaz. II. kötet.	1907
862	Ugyanaz. III. kötet.	1907– 1908
863	Ugyanaz. IV. kötet.	1907– 1908
864	Ugyanaz. V. kötet.	1907– 1908
865	Ugyanaz. VI. kötet.	1907– 1908
866	Ugyanaz. VII. kötet.	1907– 1908
867	A viski kataszteri körzet határának leírása.	1852
868	Ugyanaz.	1851– 1876
869	Ugyanaz.	1860– 1907
870	Ugyanaz.	1907
871	Kimutatás a viski földtulajdonosok tulajdonjogának változásairól. I. kötet.	1913
872	Ugyanaz. II. kötet.	1913
873	Visk sokszögelési kézikönyve a tájolóműszerhez. I. kötet.	1908
874	Ugyanaz. II. kötet.	1868
GÁT		
881	Gát birtokrészleti jegyzőkönyve.	1860
882	Ugyanaz.	1866
883	Ugyanaz.	1882

Lt.e.sz.	Levéltári egységek tartalmi kivonatai	Évek
884	Ugyanaz.	1853
885	Ugyanaz.	1854
886	Gát birtokrészleti jegyzőkönyve. I. kötet.	1866
887	Ugyanaz. II. kötet.	1866
888	Ugyanaz. III. kötet.	1866
889	Ugyanaz.	1883
890	A gáti kataszteri körzet földterületeinek térképei. I. kötet.	1854
891	Ugyanaz.	1865
892	Ugyanaz.	1866
893	Ugyanaz.	1882
894	Ugyanaz.	1905
895	A gáti kataszteri körzet határának leírása.	1851
896	Ugyanaz.	1864
897	Ugyanaz.	1864
898	Ugyanaz.	1864
899	Ugyanaz.	1905
MEZŐGECSE		
900	Mezőgécse birtokrészleti jegyzőkönyve.	1865
901	A mezőgécsei kataszteri körzet földterületeinek számítási jegyzőkönyve.	1864
902	A mezőgécsei kataszteri körzet földterületeinek térképei.	1854
903	Ugyanaz.	1865
904	Ugyanaz.	1912
905	Ugyanaz.	1851
906	A mezőgécsei kataszteri körzet határának leírása.	1864
907	Ugyanaz.	1912
HALÁBOR		
915	Halábor birtokrészleti jegyzőkönyve.	1866
916	Ugyanaz.	1912
917	A halábori kataszteri körzet földterületeinek számítási jegyzőkönyve.	1854

Lt.e.sz.	Levéltári egységek tartalmi kivonatai	Évek
918	Ugyanaz.	1866
919	A halábori kataszteri körzet földterületeinek térképei.	1854
920	Ugyanaz.	1866
921	A halábori kataszteri körzet földterületeinek térképei. I. kötet.	1912
922	Ugyanaz. II. kötet.	1912
923	A halábori kataszteri körzet határának leírása.	1851
924	Ugyanaz.	1864
925	Ugyanaz.	1893
926	Ugyanaz.	1912
BEREGSOM		
1207	Beregsom birtokrészleti jegyzőkönyve.	1865
1208	Ugyanaz.	1908
1209	A beregsomi kataszteri körzet földterületeinek számítási jegyzőkönyve.	1854
1210	Ugyanaz.	1865
1211	A beregsomi kataszteri körzet földterületeinek térképei.	1854
1212	Ugyanaz.	1965
1213	Ugyanaz.	1908
1214	A beregsomi kataszteri körzet határának leírása.	1852
1215	Ugyanaz.	1864
1216	Ugyanaz.	1908
1217	A beregsomi lakosság földterületeinek vizsgálati jegykönyve.	1908
BEREGDÉDA		
1218	Beregdéda birtokrészleti jegyzőkönyve.	1865
1219	Ugyanaz.	1913
1220	A beregdédai kataszteri körzet földterületeinek számítási jegyzőkönyve.	1854
1221	Ugyanaz. I. kötet.	1865
1222	Ugyanaz. II. kötet.	1865
1223	A beregdédai kataszteri körzet földterületeinek térképei.	1865
1224	Ugyanaz.	1913

Lt.e.sz.	Levéltári egységek tartalmi kivonatai	Évek
1225	A beregdéai kataszteri körzet határának leírása.	1864
1226	Ugyanaz.	1865
1227	Ugyanaz.	1913
BENE		
1228	Bene birtokrészleti jegyzőkönyve.	1865
1229	A benei kataszteri körzet földterületeinek számítási jegyzőkönyve.	1854
1230	Ugyanaz. I. kötet.	1866
1231	Ugyanaz. II. kötet.	1866
1232	A benei kataszteri körzet földterületeinek térképei.	1854
1233	Ugyanaz.	1865
1234	Ugyanaz.	1911
1235	A benei kataszteri körzet határának leírása.	1864
1236	Ugyanaz.	1911
1237	A benei lakosság földterületeinek vizsgálati jegyzőkönyve.	1911
FORGOLÁNY		
1326	Forgolány birtokrészleti jegyzőkönyve.	1865
1327	A forgolányi kataszteri körzet földterületeinek számítási jegyzőkönyve.	1865– 1866
1328	A forgolányi kataszteri körzet földterületeinek térképei.	1865
1329	A forgolányi kataszteri körzet határának leírása.	1864
TISZASZIRMA		
1330	Tiszaszirma birtokrészleti jegyzőkönyve.	1865
1331	A tiszaszirmai kataszteri körzet földterületeinek számítási jegyzőkönyve. I. kötet.	1865
1332	Ugyanaz. II. kötet.	1865
1333	Ugyanaz. III. kötet.	1865
1334	A tiszaszirmai kataszteri körzet földterületeinek térképei.	1865
1335	A tiszaszirmai kataszteri körzet határának leírása.	1864
NEVETLENFALU		
1336	Nevetlenfalu birtokrészleti jegyzőkönyve.	1865
1337	A nevetlenfalui kataszteri körzet földterületeinek számítási jegyzőkönyve. I. kötet.	1854

Lt.e.sz.	Levéltári egységek tartalmi kivonatai	Évek
1338	Ugyanaz. II. kötet.	1854
1339	A nevetlenfalui kataszteri körzet földterületeinek számítási jegyzőkönyve. I. kötet.	1865
1340	Ugyanaz. II. kötet.	1865
1341	Ugyanaz. III. kötet.	1865
1342	A nevetlenfalui kataszteri körzet földterületeinek térképei.	1855– 1879
1343	Ugyanaz. III. kötet.	1865
1344	A nevetlenfalui kataszteri körzet határának leírása.	1864
ZÁPSZONY		
1541	Zápszony birtokrészleti jegyzőkönyve.	1865
1542	Ugyanaz.	1909
1543	A zápszonyi kataszteri körzet földterületeinek számítási jegyzőkönyve.	1854
1544	Ugyanaz. I. kötet.	1865
1545	Ugyanaz. II. kötet.	1865
1546	A zápszonyi kataszteri körzet földterületeinek térképei.	1865
1547	Ugyanaz.	1909
1548	A zápszonyi kataszteri körzet határának leírása.	1864
1549	Ugyanaz.	1909
KÍGYÓS		
1550	Kígyós birtokrészleti jegyzőkönyve.	1866
1551	Ugyanaz.	1905
1552	A kígyósi kataszteri körzet földterületeinek számítási jegyzőkönyve.	1854
1553	Ugyanaz. I. kötet.	1866
1554	Ugyanaz. II. kötet.	1866
1555	Ugyanaz.	1906
1556	Ugyanaz.	1866
1557	A kígyósi kataszteri körzet földterületeinek térképei.	1905
1558	A kígyósi kataszteri körzet határának leírása.	1864
HARANGLÁB		
1559	A haranglábi kataszteri körzet földterületeinek térképei.	1908

Lt.e.sz.	Levéltári egységek tartalmi kivonatai	Évek
1560	A haranglábi kataszteri körzet határának leírása.	1908
1561	A haranglábi kataszteri körzet földterületeinek térképei.	1880
MAKKOSJÁNOSI		
1694	Makkosjánosi birtokrészleti jegyzőkönyve.	1857
1695	Ugyanaz.	1866
1696	Ugyanaz.	1882
1697	Ugyanaz.	1905
1698	A makkosjánosi kataszteri körzet földterületeinek számítási jegyzőkönyve.	1854
1699	Ugyanaz.	1866
1700	Ugyanaz.	1883
1701	A makkosjánosi kataszteri körzet földterületeinek térképei.	1865
1702	Ugyanaz.	1882
1703	Ugyanaz.	1905
1704	A makkosjánosi kataszteri körzet határának leírása. I. kötet.	1864
1705	Ugyanaz. II. kötet.	1864
1706	Ugyanaz. évről.	1882
1707	Ugyanaz. évről.	1905
MEZŐKASZONY		
1837	Mezőkaszony birtokrészleti jegyzőkönyve.	1865
1838	Ugyanaz.	1909
1839	A mezőkaszonyi kataszteri körzet földterületeinek számítási jegyzőkönyve.	1852
1840	Ugyanaz.	1865
1841	A mezőkaszonyi kataszteri körzet földterületeinek térképei. I. kötet.	1865
1842	Ugyanaz. II. kötet.	1865
1843	Ugyanaz.	1909
1844	Ugyanaz.	1911
1845	A mezőkaszonyi kataszteri körzet határának leírása.	1909
1846	Kimutatások a mezőkaszonyi lakosok földtulajdonjogának változásairól.	1914

Lt.e.sz.	Levéltári egységek tartalmi kivonatai	Évek
1847	Ugyanaz.	1915
1848	Ugyanaz.	1917
KIRÁLYHÁZA		
2053	A királyháza kataszteri körzet földterületeinek számítási jegyzőkönyve.	1854
2054	Ugyanaz. I. kötet.	1866
2055	Ugyanaz. II. kötet.	1866
2056	A királyháza kataszteri körzet földterületeinek térképei.	1865
2057	A királyháza kataszteri körzet határának leírása.	1851
2058	Ugyanaz.	1864
KARÁCSFALVA		
2059	Karácsháza birtokrészleti jegyzőkönyve.	1865
2060	A karácsháza kataszteri körzet földterületeinek számítási jegyzőkönyve.	1865
2061	A karácsháza kataszteri körzet földterületeinek térképei.	1865
2062	A karácsháza kataszteri körzet határának leírása.	1864
HETYEN		
2244	Hetyen birtokrészleti jegyzőkönyve.	1865
2245	Ugyanaz.	1909
2246	A hetyeni kataszteri körzet földterületeinek számítási jegyzőkönyve.	1854
2247	A hetyeni kataszteri körzet földterületeinek számítási jegyzőkönyve. I. kötet.	1865
2248	Ugyanaz. II. kötet.	1865
2249	Ugyanaz. III. kötet.	1865
2250	A hetyeni kataszteri körzet földkönyve.	1854
2251	A hetyeni kataszteri körzet földterületeinek térképei.	1865
2252	Ugyanaz.	1909
2253	A hetyeni kataszteri körzet határának leírása.	1852
2254	Ugyanaz.	1864
2255	Ugyanaz.	1909

Lt.e.sz.	Levéltári egységek tartalmi kivonatai	Évek
ASZTÉLY		
2256	Asztély birtokrészleti jegyzőkönyve.	1865
2257	Ugyanaz.	1911
2258	Az asztélyi kataszteri körzet földterületeinek számítási jegyzőkönyve.	1852
2259	Ugyanaz.	1852
2260	Ugyanaz.	1881
2261	Az asztélyi kataszteri körzet földterületeinek térképei.	1852
2262	Ugyanaz.	1865
2263	Ugyanaz.	1912
2264	Az asztélyi kataszteri körzet határának leírása.	1864
2265	Ugyanaz.	1911
2266	Kimutatás a trigonometriai pontok megállapításáról az asztélyi kataszteri körzetben.	1911
2267	Az asztélyi lakosság földterületeinek vizsgálati jegykönyve. I. kötet.	1911
2268	Ugyanaz. II. kötet.	1911
KISBÉGÁNY		
2514	Kisbégány birtokrészleti jegyzőkönyve.	1857
2515	Ugyanaz.	1913
2516	A kisbégányi kataszteri körzet földterületeinek számítási jegyzőkönyve.	1865
2517	A kisbégányi kataszteri körzet földterületeinek térképei.	1852
2518	Ugyanaz. I. kötet.	1865
2519	Ugyanaz. II. kötet.	1865
2520	A kisbégányi kataszteri körzet határának leírása.	1851
2521	Ugyanaz.	1864
2522	Ugyanaz.	1913
2523	A kisbégányi lakosság földterületeinek vizsgálati jegykönyve.	1913
HARANGLÁB		
2524	Harangláb birtokrészleti jegyzőkönyve.	1866
2525	Ugyanaz.	1906

Lt.e.sz.	Levéltári egységek tartalmi kivonatai	Évek
2526	A haranglábi kataszteri körzet földterületeinek számítási jegyzőkönyve.	1866
2527	Ugyanaz.	1852
2528	A haranglábi kataszteri körzet földterületeinek térképei.	1866
2529	Ugyanaz.	1906
2530	A haranglábi kataszteri körzet határának leírása.	1851
2531	Ugyanaz.	1864
2532	Ugyanaz.	1906
MACSOLA		
2533	Macsola birtokrészleti jegyzőkönyve.	1865
2534	Ugyanaz.	1876
2535	Ugyanaz.	1881
2536	Ugyanaz.	1909
2537	Ugyanaz.	1912
2538	A macsolai kataszteri körzet földterületeinek számítási jegyzőkönyve.	1855
2539	Ugyanaz.	1858
2540	Ugyanaz.	1865
2541	Ugyanaz.	1866
2542	Ugyanaz.	1881
2543	Ugyanaz.	1914
2544	A macsolai kataszteri körzet földterületeinek térképei.	1854
2545	Ugyanaz.	1855
2546	Ugyanaz.	1865
2547	Ugyanaz.	1911
2548	Ugyanaz.	1912
2549	A macsolai kataszteri körzet határának leírása.	1851
2550	Ugyanaz.	1864
2551	Ugyanaz.	1906
2552	Ugyanaz.	1912

Lt.e.sz.	Levéltári egységek tartalmi kivonatai	Évek
NAGYMUZSALY		
2553	Nagymuzsaly birtokrészleti jegyzőkönyve.	1865
2554	Ugyanaz.	1912
2555	A nagymuzsalyi kataszteri körzet földterületeinek számítási jegyzőkönyve.	1855
2556	Ugyanaz.	1865
2557	A nagymuzsalyi kataszteri körzet földterületeinek térképei.	1854
2558	Ugyanaz.	1865
2559	Ugyanaz.	1912
2560	A nagymuzsalyi kataszteri körzet határának leírása.	1851
2561	Ugyanaz.	1864
2562	Ugyanaz.	1912
MÁTYFALVA		
2651	Mátyfalva birtokrészleti jegyzőkönyve.	1865
2652	A mátyfalvai kataszteri körzet földterületeinek számítási jegyzőkönyve.	1865
2653	Ugyanaz.	1877
2654	A mátyfalvai kataszteri körzet földterületeinek térképei.	1865
2655	A mátyfalvai kataszteri körzet határának leírása.	1864
KISGEJŐC		
2656	Kisgejőc birtokrészleti jegyzőkönyve.	1860
2657	Ugyanaz.	1860
2658	Ugyanaz.	1864
2659	Ugyanaz.	1870
2660	A kisgejőci kataszteri körzet földterületeinek számítási jegyzőkönyve. I. kötet.	1864
2661	Ugyanaz. II. kötet.	1864
2662	A kisgejőci kataszteri körzet földterületeinek térképei.	1855
2663	Ugyanaz.	1864
2664	A kisgejőci kataszteri körzet határának leírása.	1851
2665	Ugyanaz.	1863
2666	Az Ungvári Járási Bíróság határozatai a kisgejőci földtulajdosok tulajdonjogának változásairól.	1895

Lt.e.sz.	Levéltári egységek tartalmi kivonatai	Évek
2667	Ugyanaz.	1900
2668	Ugyanaz.	1904
2669	Ugyanaz.	1906
2670	Ugyanaz.	1908
2671	Ugyanaz.	1909
2672	Ugyanaz.	1910
2673	Ugyanaz.	1911
2674	Ugyanaz.	1915
2675	Ugyanaz.	1918
KISDOBRONY		
2676	Kisdobrony birtokrészleti jegyzőkönyve.	1865
2677	Ugyanaz.	1908
2678	A kisdobronyi kataszteri körzet földterületeinek számítási jegyzőkönyve.	1854
2679	Ugyanaz. I. kötet.	1865
2680	Ugyanaz II. kötet.	1865
2681	Ugyanaz.	1877
2682	Ugyanaz. I. kötet.	1908
2683	Ugyanaz. II. kötet.	1908
2684	A kisdobronyi kataszteri körzet földterületeinek térképei.	1865
2685	Ugyanaz.	1908
2686	A kisdobronyi kataszteri körzet határának leírása.	1851
2687	Ugyanaz.	1864
2688	Ugyanaz.	1870
2689	Ugyanaz.	1903
2690	Ugyanaz.	1908
KISRÁT		
2691	A kistráti kataszteri körzet határának leírása.	1863
MINAJ		
2692	A minaji kataszteri körzet földterületeinek számítási jegyzőkönyve.	1864
2693	A minaji kataszteri körzet földterületeinek térképei.	1855
2694	Ugyanaz.	1864

Lt.e.sz.	Levéltári egységek tartalmi kivonatai	Évek
2695	A minaji kataszteri körzet határának leírása.	1863
2696	Az Ungvári Járási Bíróság határozatai a minaji földtulajdonosok tulajdonjogának változásairól.	1896
2697	Ugyanaz.	1900
2698	Ugyanaz.	1901
2699	Ugyanaz.	1902
2700	Ugyanaz.	1904
2701	Ugyanaz.	1906
2702	Ugyanaz.	1907
2703	Ugyanaz.	1908
2704	Ugyanaz.	1911
MUNKÁCS		
2705	Munkács birtokrészleti jegyzőkönyve.	1865
2706	Ugyanaz. I. kötet.	1876
2707	Ugyanaz. II. kötet.	1881
2708	A munkácsi kataszteri körzet földterületeinek számítási jegyzőkönyve.	1864
2709	A munkácsi kataszteri körzet földterületeinek térképei.	1865
2710	Ugyanaz. I. kötet.	1907
2711	Ugyanaz. II. kötet.	1907
2712	Ugyanaz. III. kötet.	1907
2713	Ugyanaz. IV. kötet.	1907
2714	A munkácsi kataszteri körzet határának leírása.	1864
2715	Ugyanaz.	1906
2716	Ugyanaz.	1912
TISZAÚJHELY		
2841	Tiszaújhely birtokrészleti jegyzőkönyve.	1865
2842	A tiszaújhelyi kataszteri körzet földterületeinek számítási jegyzőkönyve.	1855
2843	Ugyanaz.	1865
2844	A tiszaújhelyi kataszteri körzet földterületeinek térképei.	1854
2845	A tiszaújhelyi kataszteri körzet határának leírása.	1864

Lt.e.sz.	Levéltári egységek tartalmi kivonatai	Évek
BEREGÚJFALU		
2986	Beregújfalui birtokrészleti jegyzőkönyve.	1866
2987	Ugyanaz.	1905
2988	A beregújfalui kataszteri körzet földterületeinek jegyzéke. I. kötet.	1866
2989	Ugyanaz. II. kötet.	1866
2990	A beregújfalui kataszteri körzet földterületeinek térképei.	1866
2991	Ugyanaz.	1905
2992	A beregújfalui kataszteri körzet határának leírása.	1851
2993	Ugyanaz.	1864
2994	Ugyanaz.	1905
SÁROSOROSZI		
3004	Sárosoroszi birtokrészleti jegyzőkönyve.	1865
3005	Ugyanaz.	1913
3006	A sárosoroszi kataszteri körzet földterületeinek számítási jegyzőkönyve. I. kötet.	1854
3007	Ugyanaz. I. kötet.	1865
3008	Ugyanaz. II. kötet.	1865
3009	A sárosoroszi kataszteri körzet földterületeinek térképei.	1855
3010	Ugyanaz.	1865
3011	Ugyanaz.	1913
3012	A sárosoroszi kataszteri körzet határának leírása.	1864
3013	A sárosoroszi lakosság földterületeinek vizsgálati jegyzőkönyve.	1913
CSONKAPAPI		
3096	Csonkapapi birtokrészleti jegyzőkönyve.	1866
3097	Ugyanaz.	1909
3098	A csonkapapi kataszteri körzet földterületeinek számítási jegyzőkönyve.	1854
3099	Ugyanaz.	1865
3100	Ugyanaz. I. kötet.	1866
3101	Ugyanaz. II. kötet.	1866
3102	A csonkapapi kataszteri körzet földterületeinek térképei.	1854
3103	Ugyanaz.	1865

Lt.e.sz.	Levéltári egységek tartalmi kivonatai	Évek
3104	Ugyanaz.	1909
3105	A csonkapapi kataszteri körzet határának leírása.	1851
3106	Ugyanaz.	1864
3107	Ugyanaz.	1909
TISZAPÉTERFALVA		
3235	Tiszapéterfalva birtokrészleti jegyzőkönyve.	1865
3236	Ugyanaz.	1917
3237	A tiszapéterfalvai kataszteri körzet földterületeinek számítási jegyzőkönyve. I. kötet.	1854
3238	Ugyanaz. II. kötet.	1865
3239	A tiszapéterfalvai kataszteri körzet földterületeinek térképei.	1854
3240	Ugyanaz.	1865
3241	Ugyanaz.	1917
3242	A tiszapéterfalvai kataszteri körzet határának leírása.	1864
3243	Ugyanaz.	1817
3244	Nyilvántartási könyv Tiszapéterfalva sokszögeléséről, szög- mérések jegyzőkönyve.	1917
3245	A tiszapéterfalvai lakosság földterületeinek vizsgálati jegy- könyve.	1917
RAFAJNAÚJFALU		
3286	Rafajnaújfalui birtokrészleti jegyzőkönyve.	1865
3287	A rafajnaújfalui kataszteri körzet földterületeinek számítási jegyzőkönyve.	1852
3288	Ugyanaz. I. kötet.	1865
3289	Ugyanaz. II. kötet.	1865
3290	A rafajnaújfalui kataszteri körzet földterületeinek térképei.	1852
3291	Ugyanaz.	1865
3292	Ugyanaz.	1881
3293	Ugyanaz.	1906
3294	A rafajnaújfalui kataszteri körzet határának leírása.	1864
3295	Ugyanaz.	1906
3295a	A rafajnaújfalui kataszteri körzet háromszögelési pontjainak térképe.	1914

Lt.e.sz.	Levéltári egységek tartalmi kivonatai	Évek
BEREGRÁKOS		
3320	Beregrákos birtokrészleti jegyzőkönyve.	1865
3321	Ugyanaz. I. kötet.	1909
3322	Ugyanaz. II. kötet.	1909
3323	A beregrákosi kataszteri körzet földterületeinek számítási jegyzőkönyve.	1854
3324	Ugyanaz. I. kötet.	1865
3325	Ugyanaz. II. kötet.	1865
3326	Ugyanaz.	1880
3327	A beregrákosi kataszteri körzet földterületeinek térképei.	1865
3328	Ugyanaz.	1881
3329	Ugyanaz.	1909
3330	A beregrákosi kataszteri körzet határának leírása.	1917
KISLÓNIA		
3440	Kislónia birtokrészleti jegyzőkönyve.	1865
3441	Ugyanaz.	1908
3442	A kislónyai kataszteri körzet földterületeinek számítási jegyzőkönyve.	1855
3443	Ugyanaz. I. kötet.	1865
3444	Ugyanaz. II. kötet.	1865
3445	Ugyanaz. III. kötet.	1865
3446	A kislónyai kataszteri körzet földterületeinek térképei.	1854
3447	Ugyanaz. I. kötet.	1908
3448	Ugyanaz. II. kötet.	1908
3449	A kislónyai kataszteri körzet kataszteri térképei.	1865
3450	A kislónyai kataszteri körzet határának leírása.	1852
3451	Ugyanaz.	1864
3452	Ugyanaz.	1908
SZLATINA		
3602	Szlatina birtokrészleti jegyzőkönyve.	1858
3603	Szlatina kataszteri körzet földterületeinek számítási jegyzőkönyve.	1855

Lt.e.sz.	Levéltári egységek tartalmi kivonatai	Évek
3604	Szlatina birtokrészleti jegyzőkönyve.	1858
3605	Szlatina kataszteri körzet földterületeinek számítási jegyzőkönyve.	1864
3606	Szlatina kataszteri körzet földterületeinek térképei.	1865
3607	Szlatina kataszteri körzet határának leírása.	1858
SZALÓKA		
3698	Szalóka birtokrészleti jegyzőkönyve.	1865
3699	A szalókai kataszteri körzet földterületeinek számítási jegyzőkönyve.	1917
3700	Ugyanaz.	1881
3701	Ugyanaz.	1914
3702	A szalókai kataszteri körzet földterületeinek térképei.	1870
3703	Ugyanaz.	1904
3704	Ugyanaz.	1911
3705	A szalókai kataszteri körzet határának leírása.	1869
3706	Ugyanaz.	1903
ŐR		
3707	Őr birtokrészleti jegyzőkönyve.	1864
3708	Ugyanaz. II. kötet.	1864
3709	Az őri kataszteri körzet földterületeinek számítási jegyzőkönyve. I. kötet.	1864
3710	Ugyanaz. II. kötet.	1864
3711	Ugyanaz. III kötet.	1864
3712	Ugyanaz.	1879
3713	Az őri kataszteri körzet földterületeinek térképei. I. kötet.	1864
3714	Ugyanaz. II. kötet.	1864
3715	Az őri kataszteri körzet határának leírása. I. kötet.	1863
3716	Ugyanaz. II kötet.	1863
3717	Ugyanaz.	1851
3718	Az Ungvári Járási Bíróság határozatai az őri földtulajdonosok tulajdonjogának változásairól.	1895

Lt.e.sz.	Levéltári egységek tartalmi kivonatai	Évek
3719	Ugyanaz.	1895
3720	Ugyanaz.	1899
3721	Az Ungvári Járási Bíróság határozatai az őri földtulajdonosok tulajdonjogának változásairól. I. kötet.	1900
3722	Ugyanaz II. kötet.	1900
3723	Ugyanaz. I. kötet.	1901– 1904
3724	Ugyanaz II. kötet.	1901– 1904
3725	Ugyanaz.	1905– 1907
3726	Ugyanaz.	1906– 1908
3727	Ugyanaz.	1908– 1911
3728	Ugyanaz.	1909
3729	Ugyanaz.	1910– 1912
3730	Ugyanaz.	1911– 1912
3731	Ugyanaz.	1913
NAGYSZŐLŐS		
3744	Nagyszőlős birtokrészletli jegyzőkönyve.	1865
3745	A nagyszőlősi kataszteri körzet földterületeinek számítási jegyzőkönyve.	1855
3746	Ugyanaz.	1865
3747	Ugyanaz. I. kötet.	1883
3748	Ugyanaz II kötet.	1883
3749	Ugyanaz.	1883– 1888
3750	A nagyszőlősi kataszteri körzet földterületeinek térképei.	1864
3751	Ugyanaz.	1880
3751a	Ugyanaz.	1880

Lt.e.sz.	Levéltári egységek tartalmi kivonatai	Évek
3752	A nagyszőlősi kataszteri körzet határának leírása.	1851
3753	Ugyanaz.	1864
3754	Ugyanaz.	1882
TEKEHÁZA		
3836	Tekeháza birtokrészleti jegyzőkönyve.	1865
3837	A tekeházai kataszteri körzet földterületeinek számítási jegyzőkönyve.	1855
3838	Ugyanaz. I. kötet.	1865
3839	Ugyanaz. II. kötet.	1865
3840	A tekeházai kataszteri körzet földterületeinek térképei.	1865
3841	A tekeházai kataszteri körzet határának leírása.	1864
TISZASÁSVÁR		
3842	Tizsasásvár birtokrészleti jegyzőkönyve.	1865
3843	A tizsasásvári kataszteri körzet földterületeinek számítási jegyzőkönyve. I. kötet.	1865
3844	Ugyanaz. II. kötet.	1865
3845	A tizsasásvári kataszteri körzet földterületeinek térképei.	1865
3846	A tizsasásvári kataszteri körzet határának leírása.	1864
3847	A tizsasásvári kataszteri körzet földterületeinek számítási jegyzőkönyve.	1854
3848	Ugyanaz. I. kötet.	1865
3849	Ugyanaz. II. kötet.	1865
3850	A tizsasásvári kataszteri körzet földterületeinek térképei.	1865
3851	A tizsasásvári kataszteri körzet határának leírása.	1851
3852	Ugyanaz.	1863
TÉCSŐ		
3865	A técsői kataszteri körzet földterületeinek számítási jegyzőkönyve. I. kötet.	1863
3866	Ugyanaz. II. kötet.	1863
3867	Ugyanaz. III. kötet.	1863
3868	Ugyanaz. IV. kötet.	1863– 1864

Lt.e.sz.	Levéltári egységek tartalmi kivonatai	Évek
3869	Ugyanaz. V. kötet.	1863
3870	A técsői kataszteri körzet földterületeinek térképei.	1863
3871	A técsői kataszteri körzet határának leírása.	1860
3872	Ugyanaz.	1900– 1901
3865	Ugyanaz.	1907
TARNÓC		
3874	A tarnóci kataszteri körzet földterületeinek számítási jegyzőkönyve.	1864
3875	A tarnóci kataszteri körzet földterületeinek térképei.	1864
3876	A tarnóci kataszteri körzet határának leírása.	1863
3877	Az Ungvári Járási Bíróság határozatai a tarnóci földtulajdonosok tulajdonjogának változásairól.	1895
3878	Ugyanaz.	1898
3879	Ugyanaz.	1900
3880	Ugyanaz.	1904
3881	Ugyanaz.	1905
TISZAÁGTELEK		
3882	Tiszaágtelek birtokrészleti jegyzőkönyve.	1865
3883	Ugyanaz.	1903
3884	A tiszaaágteleki kataszteri körzet földterületeinek számítási jegyzőkönyve. I. kötet.	1870
3885	Ugyanaz. II. kötet.	1870
3886	A tiszaaágteleki kataszteri körzet földterületeinek térképei.	1870
3887	Ugyanaz.	1903
3888	Ugyanaz.	1912
3889	A tiszaaágteleki kataszteri körzet határának leírása.	1869
3890	Ugyanaz.	1870
3891	Ugyanaz.	1903
3892	Kimutatások a tiszaaágteleki földtulajdonosok tulajdonjogának változásairól.	1912

Lt.e.sz.	Levéltári egységek tartalmi kivonatai	Évek
BÁTYÚ		
3893	Bátyú birtokrészleti jegyzőkönyve.	1865
3894	A bátyúi kataszteri körzet földterületeinek számítási jegyzőkönyve.	1856
3895	Ugyanaz. I. kötet.	1865
3896	Ugyanaz. II. kötet.	1865
3897	A bátyúi kataszteri körzet földterületeinek térképei.	1865
3898	Ugyanaz.	1908
3899	A bátyúi kataszteri körzet határának leírása.	1864
3900	Ugyanaz.	1881
3901	Ugyanaz.	1908
UNGVÁR		
3919	Ungvár birtokrészleti jegyzőkönyve.	1863
3920	Az ungvári kataszteri körzet földterületeinek számítási jegyzőkönyve.	1855
3921	Ugyanaz. I. kötet.	1863
3922	Ugyanaz. II. kötet.	1863
3923	Ugyanaz.	1877
3924	Az ungvári kataszteri körzet földterületeinek térképei.	1866
3925	Az ungvári kataszteri körzet határának leírása.	1860
3926	Az Ungvári Járási Bíróság határozatai az ungvári földtulajdonosok tulajdonjogának változásairól.	1906–1907
3927	Ugyanaz. I. kötet.	1908
3928	Ugyanaz. II. kötet.	1908
3929	Az Ungvári Járási Bíróság határozatai az ungvári földtulajdonosok tulajdonjogának változásairól.	1904
3930	Ugyanaz.	1905
3931	Ugyanaz.	1894–1895
3932	Ugyanaz.	1899–1900
3933	Ugyanaz.	1900–1901

Lt.e.sz.	Levéltári egységek tartalmi kivonatai	Évek
3934	Ugyanaz.	1902
3935	Ugyanaz.	1910
3936	Ugyanaz.	1912
3937	Ugyanaz.	1912
3938	Ugyanaz.	1914
RADVÁNC		
3939	Radvánc birtokrészleti jegyzőkönyve.	1863
3940	A radvánci kataszteri körzet földterületeinek számítási jegyzőkönyve.	1853
3941	Ugyanaz.	1863
3942	A radvánci kataszteri körzet határának leírása.	1851
3943	Ugyanaz.	1863
3944	Az Ungvári Járási Bíróság határozatai a radvánci földtulajdosok tulajdonjogának változásairól.	1894
3945	Ugyanaz.	1896
3946	Ugyanaz.	1897
3947	Ugyanaz.	1898
3948	Ugyanaz.	1900
3949	Ugyanaz.	1901
3950	Ugyanaz.	1902
3951	Ugyanaz.	1904
3952	Ugyanaz.	1906
3953	Ugyanaz.	1907
3954	Ugyanaz.	1908
3955	Ugyanaz.	1909
3956	Ugyanaz.	1910– 1911
3957	Ugyanaz.	1911– 1912
3958	Ugyanaz.	1913
3959	Ugyanaz.	1912

Lt.e.sz.	Levéltári egységek tartalmi kivonatai	Évek
FANCSIKA		
3960	Fancsika birtokrészleti jegyzőkönyve.	1865
3961	A fancsikai kataszteri körzet földterületeinek számítási jegyzőkönyve.	1855
3962	Ugyanaz. I. kötet.	1865
3963	Ugyanaz. II. kötet.	1865
3964	A fancsikai kataszteri körzet földterületeinek térképei.	1865
3965	A fancsikai kataszteri körzet határának leírása.	1864
3966	Ugyanaz.	1877
TIVADARFALVA		
3967	Tivadarfalva birtokrészleti jegyzőkönyve.	1865
3968	Ugyanaz.	1917
3969	A tivadarfalvai kataszteri körzet földterületeinek számítási jegyzőkönyve.	1865
3970	A tivadarfalvai kataszteri körzet földterületeinek térképei.	1865
3971	Ugyanaz.	1917
3972	A tivadarfalvai kataszteri körzet határának leírása.	1864
3973	Ugyanaz.	1917
3974	A tivadarfalvai lakosság földterületeinek vizsgálati jegyzőkönyve.	1917
MEZŐHOMOK		
3975	Mezőhomok birtokrészleti jegyzőkönyve.	1865
3976	Ugyanaz.	1913
3977	A mezőhomoki kataszteri körzet földterületeinek térképei.	1865
3978	Ugyanaz.	1913
3979	A mezőhomoki kataszteri körzet határának leírása.	1864
3980	Ugyanaz.	1913
BATARCS		
3996	Batarcs kataszteri körzet földterületeinek számítási jegyzőkönyve.	1854
HÖMLŐC		
3997	A hömlőci kataszteri körzet földterületeinek számítási jegyzőkönyve.	1865

Lt.e.sz.	Levéltári egységek tartalmi kivonatai	Évek
3998	A hömlői kataszteri körzet földterületeinek térképei.	1864
3999	A hömlői kataszteri körzet határának leírása.	1864
4000	Ugyanaz.	1876
KORLÁTHELMEC		
4001	A korláthelmeci kataszteri körzet földterületeinek számítási jegyzőkönyve.	1852
4002	Ugyanaz. I. kötet.	1864
4003	Ugyanaz. II. kötet.	1865
4004	Ugyanaz.	1881
4005	A korláthelmeci kataszteri körzet földterületeinek térképei.	1864
4006	A korláthelmeci kataszteri körzet határának leírása.	1852
4007	Ugyanaz.	1860
4008	Az Ungvári Járási Bíróság határozatai a korláthelmeci földtulajdonosok tulajdonjogának változásairól.	1894
4009	Ugyanaz.	1899
4010	Ugyanaz.	1900
4011	Ugyanaz.	1901
4012	Ugyanaz.	1904
4013	Ugyanaz.	1905– 1906
4014	Ugyanaz.	1906– 1907
4015	Ugyanaz.	1908
4016	Ugyanaz.	1909
4017	Ugyanaz.	1912
4018	Ugyanaz.	1912
4019	Ugyanaz.	1913
4020	Ugyanaz.	1916
4021	Ugyanaz.	1917
HOMOK (Ung vármegye)		
4022	Homok birtokrészleti jegyzőkönyve.	1864
4023	Ugyanaz.	1877

Lt.e.sz.	Levéltári egységek tartalmi kivonatai	Évek
4024	A homoki kataszteri körzet földterületeinek számítási jegyzőkönyve.	1855
4025	Ugyanaz.	1864
4026	A homoki kataszteri körzet földterületeinek térképei.	1855
4027	Ugyanaz.	1864
4028	A homoki kataszteri körzet határának leírása.	1851
4029	Ugyanaz.	1863
4030	Az Ungvári Járási Bíróság határozatai a homoki földtulajdonosok tulajdonjogának változásairól.	1900
4031	Ugyanaz.	1901– 1902
4032	Ugyanaz.	1904
4033	Ugyanaz.	1905
4034	Ugyanaz.	1906
4035	Ugyanaz.	1907
4036	Ugyanaz.	1911– 1913
4037	A homoki kataszteri körzet földtulajdonosainak névjegyzéke.	1874– 1876
CSETFALVA		
4117	Csetfalva birtokrészleti jegyzőkönyve.	1912
4118	Ugyanaz.	1895
4119	Ugyanaz.	1881
4120	Ugyanaz.	1865
4121	A csetfalvai kataszteri körzet földterületeinek számítási jegyzőkönyve.	1854
4122	Ugyanaz.	1865
4123	A csetfalvai kataszteri körzet földterületeinek térképei.	1865
4124	Ugyanaz.	1912
4125	A csetfalvai kataszteri körzet határának leírása.	1852
4126	Ugyanaz.	1864
4127	Ugyanaz.	1894
4128	Ugyanaz.	1912

Lt.e.sz.	Levéltári egységek tartalmi kivonatai	Évek
TISZACSOMA		
4129	Tiszacsoma birtokrészleti jegyzőkönyve.	1865
4130	Ugyanaz.	1912
4131	A tiszacsomai kataszteri körzet földterületeinek számítási jegyzőkönyve.	1855
4132	Ugyanaz.	1865
4133	A tiszacsomai kataszteri körzet földterületeinek térképei.	1855
4134	Ugyanaz.	1865
4135	Ugyanaz.	1912
4136	A tiszacsomai kataszteri körzet határának leírása.	1852
4137	Ugyanaz.	1875
4138	Ugyanaz.	1912
CSONGOR		
4159	Csongor birtokrészleti jegyzőkönyve.	1865
4160	Ugyanaz.	1906
4161	A csongori kataszteri körzet földterületeinek számítási jegyzőkönyve.	1854
4162	Ugyanaz. I. kötet.	1865
4163	Ugyanaz. II. kötet.	1865
4164	Ugyanaz. III. kötet.	1865
4165	A csongori kataszteri körzet földterületeinek térképei.	1865
4166	Ugyanaz.	1906
4167	A csongori kataszteri körzet határának leírása.	1851
4167	Ugyanaz.	1851
4168	Ugyanaz.	1864
4169	Ugyanaz.	1906
FEKETEPATAK		
4177	Feketepatak birtokrészleti jegyzőkönyve.	1865
4178	A feketepataki kataszteri körzet földterületeinek számítási jegyzőkönyve.	1856
4179	Ugyanaz.	1865
4180	Ugyanaz.	1865

Lt.e.sz.	Levéltári egységek tartalmi kivonatai	Évek
4181	A feketepataki kataszteri körzet földterületeinek térképei.	1855
4182	Ugyanaz.	1865
4183	A feketepataki kataszteri körzet határának leírása.	1851
4184	Ugyanaz.	1864
CSÁSZZLÓC		
4219	Császzlóc birtokrészleti jegyzőkönyve.	1864
4220	A császzlói kataszteri körzet földterületeinek számítási jegyzőkönyve. I. kötet.	1865
4221	Ugyanaz. II. kötet.	1865
4222	A császzlói kataszteri körzet földterületeinek térképei.	1855
4223	Ugyanaz.	1864
4224	Ugyanaz.	1880
4225	A feketepataki kataszteri körzet határának leírása.	1863
4226	Az Ungvári Járási Bíróság határozatai a császzlói földtulajdosok tulajdonjogának változásairól.	1894–1895
4227	Ugyanaz.	1895
4228	Ugyanaz.	1900
4129	Ugyanaz.	1901
4130	Ugyanaz.	1902
4131	Ugyanaz.	1903
4132	Ugyanaz.	1905
4133	Ugyanaz.	1907
4134	Ugyanaz.	1911
4135	Ugyanaz.	1913
4136	Ugyanaz.	1916
CSEPE		
4285	Csepe birtokrészleti jegyzőkönyve.	1866
4286	A csepei kataszteri körzet földterületeinek számítási jegyzőkönyve.	1854
4287	Ugyanaz. I. kötet.	1866
4288	Ugyanaz II. kötet.	1866
4289	A csepei kataszteri körzet földterületeinek térképei.	1864

Lt.e.sz.	Levéltári egységek tartalmi kivonatai	Évek
4290	Ugyanaz.	1864
4291	Ugyanaz.	1868
SALÁNK		
4301	Salánk birtokrészleti jegyzőkönyve.	1865
4302	A salánki kataszteri körzet földterületeinek számítási jegyzőkönyve.	1855
4303	Ugyanaz. I. kötet.	1865
4304	Ugyanaz. II. kötet.	1865
4305	A salánki kataszteri körzet földterületeinek térképei.	1865
4306	Ugyanaz.	1866
4307	A salánki kataszteri körzet határának leírása.	1864
4308	Ugyanaz.	1876
4309	Kimutatás a salánki lakosok földterületeinek osztályozásáról.	1886
4310	Ugyanaz.	1911
SISLÓC		
4318	Sislóc birtokrészleti jegyzőkönyve.	1864
4319	A sislóci kataszteri körzet földterületeinek számítási jegyzőkönyve.	1854
4320	Ugyanaz. I. kötet.	1864
4321	Ugyanaz. II. kötet.	1864
4322	A sislóci kataszteri körzet földterületeinek térképei.	1854
4323	Ugyanaz.	1864
4324	A sislóci kataszteri körzet határának leírása.	1851
4325	Ugyanaz.	1863
4326	A Nagykaposi Járási Bíróság határozata a sislóci földtulajdonosok tulajdonjogának változásairól.	1898
4327	Ugyanaz.	1903
4328	Ugyanaz.	1904
4329	Ugyanaz.	1905
4330	Ugyanaz.	1911
SZŐLŐSGYULA		
4331	Szőlősgyula birtokrészleti jegyzőkönyve.	1865
4332	A szőlősgyulai kataszteri körzet földterületeinek számítási jegyzőkönyve.	1854

Lt.e.sz.	Levéltári egységek tartalmi kivonatai	Évek
4333	Ugyanaz. I. kötet.	1865
4334	Ugyanaz II. kötet.	1865
4335	A szőlősgyulai kataszteri körzet földterületeinek térképei.	1854
4336	Ugyanaz.	1865
4337	A szőlősgyulai kataszteri körzet határának leírása.	1864
4338	Ugyanaz.	1876
4339	Kimutatás a szőlősgyulai kataszteri körzet háromszögelési pontjairól.	1916
AKLI		
4420	Akli birtokrészleti jegyzőkönyve.	1865
4421	Az akli kataszteri körzet földterületeinek számítási jegyzőkönyve.	1854
4422	Ugyanaz. I. kötet.	1865
4423	Ugyanaz. II. kötet.	1865
4424	Az akli kataszteri körzet földterületeinek térképei.	1865
4425	Az akli kataszteri körzet határának leírása.	1864
4426	Ugyanaz.	1876
BEREGSZÁSZVÉGARDÓ		
4446	Beregszászvégardó birtokrészleti jegyzőkönyve.	1866
4447	Ugyanaz. I. kötet.	1882
4448	Ugyanaz. I. kötet.	1905
4449	A beregszászvégardói kataszteri körzet földterületeinek számítási jegyzőkönyve.	1854
4450	Ugyanaz.	1866
4451	Ugyanaz.	1903
4452	A beregszászvégardói kataszteri körzet földterületeinek térképei.	1866
4453	Ugyanaz.	1880
4454	Ugyanaz.	1882
4455	Ugyanaz.	1905
4456	A beregszászvégardói kataszteri körzet határának leírása.	1864
4457	Ugyanaz.	1870

Lt.e.sz.	Levéltári egységek tartalmi kivonatai	Évek
4458	Ugyanaz.	1882
4459	Ugyanaz.	1905
BOTFALVA		
4460	A botfalvai kataszteri körzet földterületeinek számítási jegyzőkönyve.	1855
4461	Ugyanaz. I. kötet.	1864
4462	Ugyanaz. II. kötet.	1864
4463	A botfalvai kataszteri körzet földterületeinek térképei.	1855
4464	Ugyanaz.	1864
4465	A botfalvai kataszteri körzet határának leírása.	1851
4466	Ugyanaz.	1863
4467	Az Ungvári Királyi Bíróság határozata a botfalvai földtulajdosok tulajdonjogának változásairól.	1894
4468	Ugyanaz.	1898
4469	Ugyanaz.	1899– 1900
4470	Ugyanaz.	1900– 1902
4471	Ugyanaz.	1902– 1904
4472	Ugyanaz.	1905
4473	Ugyanaz.	1908
4474	Ugyanaz.	1910– 1913
KETERGÉNY		
4485	Ketergény birtokrészesleti jegyzőkönyve.	1864
4486	A ketergényi kataszteri körzet földterületeinek számítási jegyzőkönyve.	1855
4487	Ugyanaz.	1864
4488	A ketergényi kataszteri körzet földterületeinek térképei.	1855
4488	Ugyanaz.	1864
4490	A ketergényi kataszteri körzet határának leírása.	1851

Lt.e.sz.	Levéltári egységek tartalmi kivonatai	Évek
SZERNYE		
4576	Szernye birtokrészleti jegyzőkönyve.	1906
4577	A szernyei kataszteri körzet földterületeinek számítási jegyzőkönyve.	1854
4578	Ugyanaz.	1865
4579	Ugyanaz.	1880
4580	Ugyanaz.	1907
4581	A szernyei kataszteri körzet földterületeinek térképei.	1865
4582	Ugyanaz.	1876
4583	Ugyanaz.	1906
4584	A szernyei kataszteri körzet határának leírása.	1852
4585	Ugyanaz.	1864
4586	Ugyanaz.	1865
4587	Ugyanaz.	1906
TISZAKERESZTÚR		
4588	Tiszakeresztúr birtokrészleti jegyzőkönyve.	1865
4589	A tiszakeresztúri kataszteri körzet földterületeinek számítási jegyzőkönyve.	1852
4590	Ugyanaz. I. kötet.	1866
4591	Ugyanaz. II. kötet.	1866
4592	A tiszakeresztúri kataszteri körzet földterületeinek térképei.	1852
4593	Ugyanaz.	1865
4594	A tiszakeresztúri kataszteri körzet határának leírása.	1864
TISZABÖKÉNY		
4603	Tiszabökény birtokrészleti jegyzőkönyve.	1866
4604	Ugyanaz.	1909
4605	Ugyanaz.	1917
4606	A tiszabökényi kataszteri körzet földterületeinek számítási jegyzőkönyve.	1854
4607	Ugyanaz.	1866
4608	Ugyanaz.	1918
4609	A tiszabökényi kataszteri körzet földterületeinek térképei.	1854

Lt.e.sz.	Levéltári egységek tartalmi kivonatai	Évek
4610	Ugyanaz.	1865
4611	Ugyanaz.	1878
4612	Ugyanaz.	1917
4613	A tiszabökényi kataszteri körzet határának leírása.	1851
4614	Ugyanaz.	1864
4615	Ugyanaz.	1917
4616	A tiszabökényi lakosság földterületeinek vizsgálati jegykönyve.	1917
FEKETEARDÓ		
4617	Feketeadó birtokrészleti jegyzőkönyve.	1865
4618	A feketeadói kataszteri körzet földterületeinek számítási jegyzőkönyve.	1854
4619	Ugyanaz.	1865
4620	Ugyanaz.	1876
4621	A feketeadói kataszteri körzet földterületeinek térképei.	1865
4622	A feketeadói kataszteri körzet határának leírása.	1851
4623	Ugyanaz.	1876
FORNOS		
4624	Fornos birtokrészleti jegyzőkönyve.	1866
4625	Ugyanaz.	1883
4626	Ugyanaz.	1905
4627	A fornosi kataszteri körzet földterületeinek számítási jegyzőkönyve.	1854
4628	Ugyanaz.	1866
4629	Ugyanaz.	1882
4630	Ugyanaz. I kötet.	1906
4631	Ugyanaz. II kötet.	1906
4632	A fornosi kataszteri körzet földterületeinek térképei.	1866
4633	Ugyanaz.	1876
4634	Ugyanaz.	1905
4635	A fornosi kataszteri körzet határának leírása.	1864
4636	Ugyanaz.	1875
4637	Ugyanaz.	1882
4638	Ugyanaz.	1905

Lt.e.sz.	Levélári egységek tartalmi kivonatai	Évek
Fond 125, opisz 2		
21	A balazséri kataszteri körzet földterületeinek térképei.	1916
22	A bótrágyi kataszteri körzet földterületeinek térképei.	1860
24	A nagyborzsovai kataszteri körzet földterületeinek térképei.	1912
32	A nagybégányi kataszteri körzet földterületeinek térképei.	1865
34	A nagydobronyi kataszteri körzet földterületeinek térképei.	év nélkül
35	Ugyanaz.	év nélkül
36	Ugyanaz.	év nélkül
37	A nagygejőci kataszteri körzet földterületeinek térképei.	1855
38	Ugyanaz.	1866
40	A nagypaládi kataszteri körzet földterületeinek térképei. I. kötet.	1896
41	Ugyanaz. II. kötet.	1896
42	A nagygúti kataszteri körzet földterületeinek térképei.	1916
66	A viski kataszteri körzet földterületeinek térképei.	1862
67	Ugyanaz.	1874
76	A gáti kataszteri körzet földterületeinek térképei.	1905
81	A homoki (Ung vármegye) kataszteri körzet földterületeinek térképei. I. kötet.	1864
82	Ugyanaz. II. kötet.	1864
83	Ugyanaz.	év nélkül
90	A halábori kataszteri körzet földterületeinek térképe.	1912– 1914
105	A gulácsi kataszteri körzet földterületeinek térképe.	1910
109	A beregdedai kataszteri körzet földterületeinek térképe.	1854
110	Ugyanaz.	1915
113	A benei kataszteri körzet földterületeinek térképe.	1911– 1916
119	A derceni kataszteri körzet földterületeinek térképe. I. kötet.	1859

Lt.e.sz.	Levéltári egységek tartalmi kivonatai	Évek
120	Ugyanaz. II. kötet.	1859
122	A tiszaszirmai kataszteri körzet földterületeinek térképe.	1865
131/b	A fertősalmási kataszteri körzet földterületeinek térképe.	év nélkül
146	A zápszonyi kataszteri körzet földterületeinek térképe.	1854
147	Ugyanaz.	1876
148	Ugyanaz.	1913– 1914
153	A haranglábi kataszteri körzet földterületeinek térképe.	1916
162	A kígyósi kataszteri körzet földterületeinek térképe.	1913
163/a	A tiszacsomai kataszteri körzet földterületeinek térképe.	év nélkül
166	A makkosjánosi kataszteri körzet földterületeinek térképe.	1913
174/a	A karácshalmi kataszteri körzet földterületeinek térképe.	év nélkül
201	A mezőkaszonyi kataszteri körzet földterületeinek térképe.	1909
235	A hetyeni kataszteri körzet földterületeinek térképe.	1913
236	Ugyanaz. I. kötet.	1863
237	Ugyanaz. II. kötet.	1863
245	Az asztélyi kataszteri körzet földterületeinek térképe.	1915
246	Ugyanaz. I. kötet.	1860
247	Ugyanaz. II. kötet.	1860
248	Ugyanaz. III. kötet. (másolat)	1860
249	Ugyanaz. IV. kötet. (másolat)	1860
257	A kisbégányi kataszteri körzet földterületeinek térképe.	1913– 1916
259	A kisgúti kataszteri körzet földterületeinek térképe.	1916
260	A kisdobronyi kataszteri körzet földterületeinek térképe.	1913
261	Ugyanaz.	1915
263	A kisráti kataszteri körzet földterületeinek térképe. I. kötet.	1787
264	Ugyanaz. II. kötet.	év nélkül

Lt.e.sz.	Levéltári egységek tartalmi kivonatai	Évek
266/a	A mátyfalvai kataszteri körzet földterületeinek térképe.	év nélkül
268	A tiszaásványi kataszteri körzet földterületeinek térképe.	év nélkül
274	A nagymuzsalyi kataszteri körzet földterületeinek térképe.	1854
275	A munkácsváraljai kataszteri körzet földterületeinek térképe.	1854
276	Ugyanaz.	1876
295	A tiszaújhelyi kataszteri körzet földterületeinek térképe.	1865
296	A beregújfalui kataszteri körzet földterületeinek térképe.	1913
309	A sárosoroszi kataszteri körzet földterületeinek térképe.	1916
322	A pallói kataszteri körzet földterületeinek térképe.	1860–1861
323	Ugyanaz.	1870
328	A tiszapéterfalvai kataszteri körzet földterületeinek térképe.	1880
328/a	Ugyanaz.	1880
348	A rafajnaújfalui kataszteri körzet földterületeinek térképe.	év nélkül
355	A szalókai kataszteri körzet földterületeinek térképe.	1868
370	A szerednyei kataszteri körzet földterületeinek térképe.	1889
409	A szürtei kataszteri körzet földterületeinek térképe.	1904
410	Ugyanaz.	1905
411	Ugyanaz	1913
412	Ugyanaz.	év nélkül
417	A tiszaadonyi kataszteri körzet földterületeinek térképe.	1910
450	Az ungvári kataszteri körzet földterületeinek térképe.	1840
451	Ugyanaz. I. kötet.	1864
452	Ugyanaz. II. kötet.	1864
453	Ugyanaz.	1877
454	Ugyanaz.	1860
456	A bátyúi kataszteri körzet földterületeinek térképe.	1854
459	A tivadarfalvai kataszteri körzet földterületeinek térképe.	1907

Lt.e.sz.	Levéltári egységek tartalmi kivonatai	Évek
460	A fornosi kataszteri körzet földterületeinek térképe. I. kötet.	1880
461	Ugyanaz. II. kötet.	1880
462	A korláthelmeci kataszteri körzet földterületeinek térképe.	1851
463	Ugyanaz.	1851
464	Ugyanaz.	1881
465	A mezőhomoki kataszteri körzet földterületeinek térképe.	1913– 1916
469	A csetfalvai kataszteri körzet földterületeinek térképe.	1912
481	A csicseri kataszteri körzet földterületeinek térképe.	1828
482	Ugyanaz.	1866
484	A tiszacsomai kataszteri körzet földterületeinek térképe.	1912
485	A csapi kataszteri körzet földterületeinek térképe.	1798
486	Ugyanaz.	1866
487	Ugyanaz. I. kötet.	1891
488	Ugyanaz. II. kötet.	1891
489	Ugyanaz. III. kötet.	1891
Fond 125, opisz 3		
1	A beregszászvégardói kataszteri körzet földterületeinek számítási jegyzőkönyve.	1905
2	Az asztélyi kataszteri körzet földterületeinek számítási jegyzőkönyve.	1912
6	A bátyúi kataszteri körzet földterületeinek számítási jegyzőkönyve.	1912
7	Ugyanaz	1908
10	A benei kataszteri körzet földterületeinek számítási jegyzőkönyve.	1912
17	Ugyanaz.	1911
18	Ugyanaz.	1912
19	Ugyanaz.	1913
23	Kimutatás a beregújfalui földterületek méreteinek változásairól.	1939– 1944
34	Kimutatás a badalói földterületek méreteinek változásairól.	1938

Lt.e.sz.	Levéltári egységek tartalmi kivonatai	Évek
35	Ugyanaz.	1942
36	Ugyanaz.	1942
37	Ugyanaz.	1943
38	Ugyanaz.	1943
39	A badalói kataszteri körzet földterületeinek számítási jegyzőkönyve.	1911
40	Ugyanaz.	1912
41	A bozsovai kataszteri körzet földterületeinek számítási jegyzőkönyve.	1912
42	Ugyanaz.	1912
45	A bótrágyi kataszteri körzet földterületeinek számítási jegyzőkönyve.	1908
46	Ugyanaz.	1908
49	A bulcsúi kataszteri körzet földterületeinek számítási jegyzőkönyve.	1912
50	Ugyanaz.	1912
53	Kimutatás a vári lakosok földterületeiről.	1885– 1886
58	A nagyúti kataszteri körzet földterületeinek számítási jegyzőkönyve.	1906
59	Ugyanaz.	1906
60	A nagybégányi kataszteri körzet földterületeinek számítási jegyzőkönyve.	1913
61	Ugyanaz.	1913
65	A viski kataszteri körzet földterületeinek számítási jegyzőkönyve.	év nélkül
66	Ugyanaz. I. kötet.	1909
67	Ugyanaz. II. kötet.	1909
68	Ugyanaz. III. kötet.	1909
69	Ugyanaz. IV. kötet.	1909
70	Ugyanaz. V. kötet.	1909
71	Ugyanaz. VI. kötet.	1909
72	Ugyanaz. VII. kötet.	1909

Lt.e.sz.	Levéltári egységek tartalmi kivonatai	Évek
73	Ugyanaz. VIII. kötet.	1909
74	Kimutatás a viski kataszteri körzet földtulajdonosainak változásairól. I. kötet.	1918
75	Ugyanaz. II. kötet.	1918
76	Ugyanaz. III. kötet.	1918
77	Ugyanaz.	év nélkül
78	Ugyanaz.	1918
79	Ugyanaz.	1911
80	Ugyanaz.	év nélkül
81	Ugyanaz.	1918
82	Ugyanaz.	1911
83	Ugyanaz.	1917
84	Ugyanaz.	1911
85	Ugyanaz.	1918
86	A viski kataszteri körzet határleírása.	1863
101	A gáti kataszteri körzet földterületeinek számítási jegyzőkönyve.	1913
103	A mezőgecsei kataszteri körzet földterületeinek számítási jegyzőkönyve.	1912
107	A haranglábi kataszteri körzet földterületeinek számítási jegyzőkönyve.	1908
111	A beregdédai kataszteri körzet földterületeinek számítási jegyzőkönyve.	1913
112	Ugyanaz.	1913
122	A zápszonyi kataszteri körzet földterületeinek számítási jegyzőkönyve.	1909
123	Ugyanaz.	1909
152	A kígyósi kataszteri körzet földterületeinek számítási jegyzőkönyve.	1905
153	A kígyósi kataszteri körzet földterületeinek határleírása.	1912
156	A kislónyai kataszteri körzet földterületeinek határleírása.	1909
157	Kimutatás a kislónyai kataszteri körzet földtulajdonosainak változásairól.	1916– 1923

Lt.e.sz.	Levéltári egységek tartalmi kivonatai	Évek
160	Kimutatás a kisráti kataszteri körzet földtulajdonosainak változásairól.	1923
164	Kimutatás a haranglábi kataszteri körzet földtulajdonosainak változásairól.	1944
165	A haranglábi kataszteri körzet földterületeinek határleírása.	1944
177	A hetyeni kataszteri körzet földterületeinek számítási jegyzőkönyve.	1909
188	A nagylónyai kataszteri körzet földterületeinek számítási jegyzőkönyve.	1935
189	Ugyanaz.	1935
190	Kimutatások a nagylónyai földtulajdonosokról.	1935
191	Ugyanaz.	1936
192	Ugyanaz.	1944
193	Kimutatás a nagylónyai kataszteri körzet parcellaméreteinek változásairól.	1922
194	Ugyanaz.	1922
195	Ugyanaz.	1926
196	Ugyanaz.	1930
197	Ugyanaz.	1934
198	Ugyanaz.	1937
199	Ugyanaz.	1941
200	Ugyanaz.	1944
201	Ugyanaz.	1929
202	Ugyanaz.	1930
203	Ugyanaz.	1937
204	Ugyanaz.	1938
205	Ugyanaz.	1940
206	Ugyanaz.	1941– 1942
207	Kimutatások a nagylónyai kataszteri körzet földterületeinek változásairól.	1944
208	Ugyanaz.	1944
209	A nagylónyai kataszteri körzet földterületeinek határleírása.	1944

Lt.e.sz.	Levéltári egységek tartalmi kivonatai	Évek
216	A kisbégányi kataszteri körzet földterületeinek számítási jegyzőkönyve.	1914
217	A kisgúti kataszteri körzet földterületeinek számítási jegyzőkönyve.	1906
218	Ugyanaz.	1906
220	A mezőgecsei kataszteri körzet földterületeinek számítási jegyzőkönyve.	1912
223	A macsolai kataszteri körzet földterületeinek számítási jegyzőkönyve.	1912
224	Ugyanaz.	1912
225	A nagymuzsalyi kataszteri körzet földterületeinek számítási jegyzőkönyve.	1912
226	Kimutatások a nagymuzsalyi kataszteri körzet földterületméreteinek a változásairól.	1914
238	A nyírpilisi kataszteri körzet földterületeinek számítási jegyzőkönyve.	1905
239	A beregújfalui kataszteri körzet földterületeinek számítási jegyzőkönyve.	1905
240	Ugyanaz.	1906
241	Kimutatások a beregújfalui kataszteri körzet földterületeinek tulajdonjogi változásairól.	1913
242	Ugyanaz.	1914
244	A nagybákai kataszteri körzet földterületeinek számítási jegyzőkönyve.	1905
245	Ugyanaz.	1908
246	Kimutatások a nagybákai kataszteri körzet földterületeinek tulajdonjogi változásairól.	1902
247	Ugyanaz.	1941
248	Kimutatások a nagybakosi kataszteri körzet földterületeinek méretbeli változásairól.	1941
249	Ugyanaz.	1942
250	Ugyanaz.	1944
251	Ugyanaz.	1944
252	A nagylónyai kataszteri körzet földterületeinek határleírása.	1944

Lt.e.sz.	Levélári egységek tartalmi kivonatai	Évek
253	A nagyberegi kataszteri körzet földterületeinek számítási jegyzőkönyve.	1907
270	A sárosoroszi kataszteri körzet földterületeinek számítási jegyzőkönyve.	1913
275	A palágykomoróci kataszteri körzet földterületeinek térképei.	1864
276	A palágykomoróci kataszteri körzet földterületeinek határleírása.	1864
276/a	Ugyanaz.	1863
284	A csonkapapi kataszteri körzet földterületeinek számítási jegyzőkönyve.	1909
285	Ugyanaz.	1909
290	A rafajnaújfalui kataszteri körzet földterületeinek számítási jegyzőkönyve.	1906
291	Ugyanaz.	1906
292	Ugyanaz.	1907
293	Ugyanaz.	1914
308	A nagybakosi kataszteri körzet földterületeinek számítási jegyzőkönyve.	1908
309	Ugyanaz.	1908
325	A tivadarfalvai kataszteri körzet földterületeinek számítási jegyzőkönyve.	1917
326	A tiszabökényi kataszteri körzet földterületeinek számítási jegyzőkönyve.	1917
331	A tiszapéterfalvai kataszteri körzet földterületeinek számítási jegyzőkönyve.	1917
332	A tiszapéterfalvai kataszteri körzet földterületeinek határleírása.	1917
333	Kimutatások a tiszaújlaki földterületméreteinek változásáról.	1940– 1942
334	Ugyanaz.	1943
335	Kimutatások a tiszaújhelyi földterületméreteinek változásáról.	1940
336	Ugyanaz.	1944
337	Kimutatások a tiszafarkasfalvai földterületméreteinek változásáról.	1917

Lt.e.sz.	Levéltári egységek tartalmi kivonatai	Évek
359	A fényeslitkei kataszteri körzet földterületeinek számítási jegyzőkönyve.	1912
360	Kimutatások a fényeslitkei földterületméreteinek változásáról.	1907
361	Ugyanaz.	1911– 1912
362	A fényeslitkei kataszteri körzet földterületeinek térképei.	1902
364	A tiszafarkasfalvai kataszteri körzet földterületeinek számítási jegyzőkönyve.	1897
365	Kimutatások Faluszlatina földterületeinek tulajdonjogi változásairól.	1900– 1916
378	A mezőhomoki kataszteri körzet földterületeinek számítási jegyzőkönyve.	1913
400	A tiszacsomai kataszteri körzet földterületeinek számítási jegyzőkönyve.	1912
403	A beregsomi kataszteri körzet földterületeinek számítási jegyzőkönyve.	1908
404	Kimutatások Beregsom földterületeinek tulajdonjogi változásairól.	1912
405	Ugyanaz.	1913
406	Ugyanaz.	1915
410	A makkosjánosi kataszteri körzet földterületeinek számítási jegyzőkönyve.	1906
411	Ugyanaz.	1905
412	Kimutatások Makkosjánosi földterületeinek tulajdonjogi változásairól.	1914
413	Ugyanaz.	1918
420	A balazséri kataszteri körzet földterületeinek jegyzéke. I. kötet.	1913
421	Ugyanaz. II. kötet.	1913
Fond 125, opisz 4		
41	A badalói kataszteri körzet határleírása.	1864
42	Ugyanaz.	1911
43/a	A badalói kataszteri körzet földterületeinek térképe.	1911
83	A barkaszói kataszteri körzet földterületeinek térképe.	1905
214	A nagybereg i kataszteri körzet földterületeinek térképe.	1906

Lt.e.sz.	Levéltári egységek tartalmi kivonatai	Évek
215	Ugyanaz.	1916
216	Ugyanaz.	1917
217	A beregszászi kataszteri körzet földterületeinek számítási jegyzőkönyve.	1913
218	A beregszászi kataszteri körzet földterületeinek térképe.	1912
219	Ugyanaz.	1913
292	A nagyborzsovai földterületek osztályozásának nyilvántartási könyve.	év nélkül
293	A nagyborzsovai kataszteri körzet földterületeinek térképe.	1912
408	A bulcsúi kataszteri körzet földterületeinek térképe.	1914
460	A vári kataszteri körzet háromszögelési pontjainak meghatározásáról.	év nélkül
532	A nagygejőci földterületek nyilvántartási könyve.	év nélkül
533	A nagyborzsovai földterületek osztályozásának nyilvántartási könyve. I. kötet.	év nélkül
534	Ugyanaz. II. kötet.	év nélkül
535	A nagydobronyi kataszteri körzet lecsapolt területeinek nyilvántartási könyve.	1914
536	A nagydobronyi kataszteri körzet földterületeinek térképe.	1865
765	Visk kataszteri könyve.	1857
766	Ugyanaz.	1877
767	Ugyanaz. II. kötet.	1877
768	Ugyanaz. I. kötet.	1886
769	Ugyanaz. II. kötet.	1886
770	Ugyanaz. III. kötet.	1886
771	Ugyanaz. IV. kötet.	1886
772	Ugyanaz. V. kötet.	1886
773	Ugyanaz.	1886
774	Ugyanaz.	év nélkül
775	Ugyanaz.	év nélkül

Lt.e.sz.	Levéltári egységek tartalmi kivonatai	Évek
776	Ugyanaz.	év nélkül
777	Ugyanaz.	1908
778	Ugyanaz.	év nélkül
779	Ugyanaz. I. kötet.	év nélkül
780	Ugyanaz. II. kötet.	év nélkül
781	Ugyanaz. III. kötet.	év nélkül
782	A viski földterületek osztályozásának nyilvántartási könyve. I. kötet.	1877
783	Ugyanaz. II. kötet.	1877
784	Ugyanaz. III. kötet.	1877
785	Ugyanaz. IV. kötet.	1877
786	A viski földterületek osztályozásának nyilvántartási könyve. I. kötet.	1877
787	Ugyanaz. II. kötet.	1910
788	Ugyanaz. III. kötet.	1910
789	Ugyanaz. IV. kötet.	1910
790	Ugyanaz. V. kötet.	1910
791	Ugyanaz. VI. kötet.	1910
792	Ugyanaz. VII. kötet.	1910
793	Ugyanaz. VIII. kötet.	1910
794	Ugyanaz. XI. kötet.	1910
795	Ugyanaz. X. kötet.	1910
796	Ugyanaz. XI. kötet.	1910
797	Ugyanaz. XII. kötet.	1910
798	Ugyanaz. XIII. kötet.	1910
799	Ugyanaz. XIV. kötet.	1910
800	Ugyanaz. XV. kötet.	1910
801	Ugyanaz. XVI. kötet.	1910

Lt.e.sz.	Levéltári egységek tartalmi kivonatai	Évek
802	Ugyanaz. XVII. kötet.	1910
803	Ugyanaz. XVIII. kötet.	1910
804	Nyilvántartási könyv a viski kataszteri körzet szántóföldjeinek osztályozásáról.	1910
805	Ugyanaz. I. kötet.	év nélkül
806	Ugyanaz. II. kötet.	év nélkül
807	A viski földterületek osztályozásának nyilvántartási könyve. I. kötet.	év nélkül
808	Ugyanaz. II. kötet.	év nélkül
809	Ugyanaz. III. kötet.	év nélkül
810	Ugyanaz. IV. kötet.	év nélkül
811	Ugyanaz. V. kötet.	év nélkül
812	Ugyanaz. VI. kötet.	év nélkül
813	Ugyanaz. VII. kötet.	év nélkül
814	Ugyanaz. VIII. kötet.	év nélkül
815	Ugyanaz. IX. kötet.	év nélkül
816	Ugyanaz. X. kötet.	év nélkül
817	Ugyanaz. XI. kötet.	év nélkül
818	Kimutatások a viski kataszteri körzet földosztályozásában eszközölt változásokról.	év nélkül
819	A viski kataszteri körzet összesített kimutatása a telekkönyvekről.	év nélkül
820	A viski kataszteri körzet mintagazdaságainak a jegyzéke.	év nélkül

Lt.e.sz.	Levéltári egységek tartalmi kivonatai	Évek
821	Kimutatások a viski kataszteri körzet kisméretű földterületeinek ellenőrzéséről, kutatásáról.	év nélkül
822	Idegen ingatlantulajdonosok névsora a viski kataszteri körzet területén.	1907
823	A viski háztulajdonosok névsora és a házszámok jegyzéke.	1863–1906
824	A viski kataszteri körzet ingatlantulajdonosainak névmutatója.	1863
825	Napló a viski kataszteri körzet földterületeinek felméréséről.	év nélkül
826	Kimutatások a viski kataszteri körzet földterületeinek adóztatásáról.	1902
827	Kimutatások a viski kataszteri körzet terméketlen földterületeiről.	1884
828	Ugyanaz.	1884
829	Ugyanaz.	1884
830	A viski kataszteri körzet ingatlantulajdonosainak névsora, akik perelték a telekkönyvi bejegyzéseket a tulajdonjogukkal kapcsolatosan.	1910
831	Ugyanaz.	1910
832	A viski kataszteri körzet földterületeinek térképei.	1863
833	Ugyanaz.	1863
1083	A beregdedai kataszteri körzet földterületeinek térképei.	1863
1091	A beregsoni kataszteri körzet földterületeinek térképei.	1908
1143	A benei kataszteri körzet földterületeinek térképei.	1911
1365	A benei kataszteri körzet földterületeinek térképei.	1905
1780	A kislónyai kataszteri körzet földterületeinek jegyzéke.	1908
2235	Az asztélyi kataszteri körzet földterületeinek térképei és kimutatás a földterületek méréseiről.	1911
2253	A nagybégányi kataszteri körzet földterületeinek térképei	1913
2254	Nyilvántartási könyv a kisdobronyi kataszteri körzet földterületeinek osztályozásáról.	év nélkül
2255	Nyilvántartási könyv a kisdobronyi kataszteri körzet kertjeinek osztályozásáról.	év nélkül

Lt.e.sz.	Levéltári egységek tartalmi kivonatai	Évek
2256	A kisdobronyi kataszteri körzet mintaeerdeinek és földterületeinek jegyzéke.	1910
2257	Nyilvántartási könyv a kisdobronyi kataszteri körzet földterületeinek méreteiről és jövedelmeiről a lecsapolt földterületekből.	1910
2258	A kisdobronyi kataszteri körzet földterületeinek térképei.	1916
2313	Márokpapi község földterületeinek jegyzéke.	1911
2314	Ugyanaz.	1911
2315	A márokpapi kataszteri körzet földterületeinek térképei.	1911
2316	Ugyanaz.	1911
2437	A macsolai kataszteri körzet földterületeinek térképei.	1912– 1914
2438	A nagymuzsalyi község földterületeinek jegyzéke.	1912
2439	A nagymuzsalyi kataszteri körzet földterületeinek térképei.	1912
2440	A munkácsi kataszteri körzet földterületeinek térképei.	1907
2441	A tarpai kataszteri körzet földterületeinek térképei.	1865
2632	A beregújfalui kataszteri körzet földterületeinek térképei.	1905
2747	A sárosoroszi kataszteri körzet földterületeinek térképei.	1913
2803	A tiszapéterfalvai kataszteri körzet földterületeinek térképei.	1917
2827	A csonkapapi kataszteri körzet földterületeinek térképei.	1907
3336	A tiszaszirmai kataszteri körzet telekkönyvei.	1876
3337	Ugyanaz.	1882
3338	Ugyanaz.	1909
3339	Nyilvántartási könyv a tiszaszirmai kataszteri körzet kertjeinek, rétjeinek, legelőinek és erdeinek osztályozásáról.	év nélkül
3340	A tiszaszirmai kataszteri körzet földtulajdonosainak névjegyzéke.	1909
3341- 3787	Kimutatások a tiszaszirmai lakosok ingatlantulajdonáról ABC sorrendben.	év nélkül
3488	Kimutatások a tiszaszirmai egyházközség ingatlantulajdonáról.	év nélkül
3489	Kimutatások a tiszaszirmai zsidó egyházközség ingatlantulajdonáról.	év nélkül
3490	Kimutatások Tiszaszirma község ingatlantulajdonáról.	év nélkül

Lt.e.sz.	Levéltári egységek tartalmi kivonatai	Évek
3491	Ugyanaz.	év nélkül
3492	Kimutatások a tiszaszirmai iskola ingatlantulajdonáról.	év nélkül
3493	Kimutatások a tiszaszirmai kataszteri körzet földterületeinek jövedelméről.	1910
3494	A tiszaszirmai kataszteri körzet földterületeinek térképei.	1854
3939	A szalókai mintaerdőgazdaságok jegyzéke a talaj minőségéről, elhelyezkedéséről.	1911
3940	Ugyanaz.	1911
3941	Kimutatások a szalókai kataszteri körzet szántóföldjeinek osztályozásáról.	év nélkül
3942	Kimutatások a szalókai kataszteri körzet földjeinek osztályozásáról.	év nélkül
3943	A szalókai kataszteri körzet földterületeinek térképe.	1911
3944	A tiszasalamoni kataszteri körzet földterületeinek számítási jegyzőkönyve.	1864
3945	A tiszasalamoni kataszteri körzet földterületeinek naplója a területek méreteinek kiszámításáról.	1864
3946	A szlatinai kataszteri körzet kataszteri könyve.	1877
3947	Ugyanaz.	1881
3948	Ugyanaz.	1909
3949	Ugyanaz.	1909
3950	Ugyanaz.	1909
3951	Ugyanaz.	1909
3952	Ugyanaz.	1911
3953	Ugyanaz.	1911
3954	Ugyanaz.	1911
3955	Nyilvántartási könyv a szlatinai kataszteri körzet szántóföldjeinek osztályozásáról.	1876
3956	Nyilvántartási könyv a szlatinai kataszteri körzet rétjeinek osztályozásáról.	1876
3957	Nyilvántartási könyv a szlatinai kataszteri körzet erdeinek osztályozásáról.	1876

Lt.e.sz.	Levél-tári egységek tartalmi kivonatai	Évek
3958	Nyilvántartási könyv a szlatinai kataszteri körzet erdőterületeinek osztályozásáról.	1876
3959	Nyilvántartási könyv a szlatinai kataszteri körzet szántóföldjeinek osztályozásáról.	1877
3960	Nyilvántartási könyv a szlatinai kataszteri körzet rétjeinek, legelőinek és erdeinek osztályozásáról.	1878
3961	Nyilvántartási könyv a szlatinai kataszteri körzet terméketlen földjeinek osztályozásáról.	1881
3962	Nyilvántartási könyv a szlatinai kataszteri körzet szántóföldjeinek, kertjeinek, rétjeinek, legelőinek, erdeinek osztályozásáról.	1882
3963	Nyilvántartási könyv a szlatinai kataszteri körzet kertjeinek osztályozásáról.	1883
3964	Nyilvántartási könyv a szlatinai kataszteri körzet rétjeinek osztályozásáról.	1885
3965	Nyilvántartási könyv a szlatinai kataszteri körzet legelőinek osztályozásáról.	1885
3966	Nyilvántartási könyv a szlatinai kataszteri körzet szántóföldjeinek osztályozásáról.	1885
3967	Nyilvántartási könyv a szlatinai kataszteri körzet szántóföldjeinek, kertjeinek, rétjeinek, legelőinek, erdeinek osztályozásáról.	év nélkül
3968	Nyilvántartási könyv a szlatinai kataszteri körzet erdeiről.	év nélkül
3969	Kimutatások a szlatinai kataszteri körzet erdeiről.	1869–1881
3970	A szlatinai háztulajdonosok névjegyzéke.	1859
3971	A szlatinai kataszteri körzet erdeinek számítási jegyzőkönyve.	1883
3972	Kimutatás a szlatinai földtulajdonosok tulajdonjogának változásairól.	1900
3973	Kimutatás a szlatinai gazdák tulajdonjogaikról.	1883
3974	Kimutatás a szlatinai erdőterületek osztályozásáról.	1881
3975	Kimutatás a szlatinai földterületek osztályozásáról, amelyek kataszteri ellenőrzés alá estek.	év nélkül
3976	Kimutatás a szlatinai földterületek felmérésének eredményeiről.	1879

Lt.e.sz.	Levéltári egységek tartalmi kivonatai	Évek
3977	Ugyanaz.	1879– 1881
3978	Kimutatás a szlatinai földterületekről származó bevételek változásairól.	1909– 1911
3979	A szlatinai földtulajdonosok névsora, akik pereskedtek tulajdonjoguk érvényesítése érdekében.	1884
3980	Ugyanaz.	1884
3981	Ugyanaz.	1884
3982	Ugyanaz.	1884
3983	Ugyanaz.	1907
3984	Kimutatás a szlatinai mezőgazdasági termékek és a földterületek termékenységéről.	1851
3985	A szlatinai kataszteri körzet összesítő kimutatása a felmért földterületek méreteiről.	1855
3986	A szlatinai kataszteri körzet földterületeinek térképei.	1858– 1860
3987	Ugyanaz.	1863
4096	A tarpai kataszteri körzet földterületeinek térképei.	1858- 1960
4097	Tekeháza telekkönyvei.	1874
4098	Ugyanaz.	1882
4099	Ugyanaz.	1904
4100	Kimutatások a tekeházai kataszteri körzet szántóföldjeiről, kertjeiről, rétjeiről, legelőiről.	1905
4101	A tekeházai kataszteri körzet összesítő kimutatása a felmért földterületek méreteiről, kataszteri elhelyezkedésükről.	1855
TISZAÁGTELEK		
4178	Nyilvántartási könyv a tiszaágteleki kataszteri körzet földterületeinek osztályozásáról.	1912
4179	Kimutatások a tiszaágteleki kataszteri körzet szántóföldjeiről, kertjeiről, rétjeiről, legelőiről.	év nélkül
4180	Nyilvántartási könyv a tiszaágteleki kataszteri körzet kertjeiről, rétjeiről, legelőiről és erdeiről.	év nélkül

Lt.e.sz.	Levélári egységek tartalmi kivonatai	Évek
4181	A tiszaágteleki kataszteri körzet mintaeerdeinek és földterületeinek jegyzéke.	1911
TÉCSŐ		
4330	Técső telekkönyvei.	év nélkül
4331	A técsői kataszteri körzet szántóföldjeinek regisztrációs könyve.	év nélkül
4332	Ugyanaz.	év nélkül
4333	Nyilvántartási könyv a técsői kataszteri körzet szántóföldjeiről, kertjeiről, rétjeiről, legelőiről, erdeiről.	év nélkül
4334	Nyilvántartási könyv a técsői kataszteri körzet legelőiről.	év nélkül
4335	Nyilvántartási könyv a técsői kataszteri körzet kertjeiről.	év nélkül
4336	Ugyanaz.	év nélkül
4337	Nyilvántartási könyv a técsői kataszteri körzet terméketlen földjeinek osztályozásáról.	1881
4338	Napló a técsői földterületek osztályozásáról.	év nélkül
4339	Összesítő kimutatások a técsői földterületek osztályozásáról.	év nélkül
4340	A técsői kataszteri körzet határleírása.	1852– 1907
4341	Napló a técsői kataszteri körzet földterületén végzett talajvizsgálatokról, annak helyszíneiről.	év nélkül
4342	Betűrendes névsor a técsői földtulajdonosokról.	1865
4343	A técsői kataszteri körzet földtulajdonosainak névmutatója.	év nélkül
4344	A técsői kataszteri körzet földtulajdonosainak névsora.	1909
4345	Kimutatások a földtulajdonjogi változásokról a técsői kataszteri körzetben.	1907
4346	Ugyanaz.	1913
4347	Ugyanaz.	1914

Lt.e.sz.	Levéltári egységek tartalmi kivonatai	Évek
4348	Ugyanaz.	1915
4349	Ugyanaz.	1916
4350	Ugyanaz.	1917
4351	Nyilvántartási könyv a técsői kataszteri körzet földtulajdonosairól.	1857
4352	Napló a técsői kataszteri körzet ház- és földtulajdonosairól.	1863– 1864
4353	Ugyanaz.	1864
4354	Nyilvántartási könyv a técsői kataszteri körzet földtulajdonosairól.	1909
4355	A técsői kataszteri körzet háztulajdonosainak névjegyzéke.	1863– 1864
4356	A técsői kataszteri körzet földtulajdonosainak névjegyzéke.	év nélkül
4357	Napló a técsői kataszteri körzet földterületeiről.	1854
4358	Kimutatás a técsői kataszteri körzet földterületeiből származó tiszta jövedelem változásairól.	1911
4359	Kimutatások az adókiutatók változásairól a técsői kataszteri körzetben.	1909
4360	Összesítő kimutatás a técsői háztulajdonosok adóztatásáról.	év nélkül
4361	Összesítő kimutatás a técsői kataszteri körzetben végzett földterületek elhelyezkedésének a felméréséről.	1854– 1879
4362	Kataszteri térkép és összesítő kimutatás a técsői földterületek felméréséről.	1857
4394	A bátyúi kataszteri körzet háztulajdonosainak névjegyzéke.	1908
4395	Ugyanaz.	1912
4536	A mezőhomoki kataszteri körzet földtulajdonosainak névjegyzéke.	1911– 1932
4593	A csetfalvai kataszteri körzet térképei.	1912
4596	A tiszacsomai kataszteri körzet térképei.	1912
4597	A csongori kataszteri körzet térképei.	1865
4598	Ugyanaz.	1906
4747	A csonkapapi kataszteri körzet térképei.	1909

Lt.e.sz.	Levéltári egységek tartalmi kivonatai	Évek
Fond 125, opisz 5		
12	Telekbirtokív a beregszászvégardói református egyházi javadalomról.	1923
13	A tiszaásványi kataszteri körzet földterületeinek térképei a telekkönyvek szerint.	1934
16	A balazséri kataszteri körzet területének határleírása.	1864
16/a	A balazséri kataszteri körzet területének térképei.	1913
18	Kimutatás a barabási kataszteri körzet területének felméréseiről.	év nélkül
21	A barkaszói kataszteri körzet területének határleírása.	1864
22	A barkaszói kataszteri körzet területének térképei.	1864
22/a	A barkaszói kataszteri körzet területének térképrészletei.	év nélkül
34	Kimutatás a benei kataszteri körzet osztályozott földjeinek nyilvántartásáról.	év nélkül
35	A beregdaróci kataszteri körzet területének határleírása.	1864
36	Ugyanaz.	1911
37	Napló a beregdaróci kataszteri körzet lakosai földtulajdonjogának változásairól. I. kötet.	1930- 1939
38	Ugyanaz. II. kötet.	1933– 1944
39	Naplók a felmérési munkálatokról a beregdaróci kataszteri körzetben.	1939– 1944
40	Kimutatások a beregdaróci kataszteri körzet földterületeinek felméréséről.	év nélkül
41	Összesítő kimutatás a beregdaróci kataszteri körzet földterületeinek felméréséről.	év nélkül
42	Telekkönyvi kivonatok a beregdaróci kataszteri körzet földterületeiről.	1930
43	Kimutatások a nagyberegi kataszteri körzet telekkönyveiben eszközölt változásokról.	1933
44	Napló a beregsurányi kataszteri körzet háromszögelési pontjainak meghatározásáról.	1911
49	A bótrágyi kataszteri körzet földterületeinek térképei.	év nélkül

Lt.e.sz.	Levéltári egységek tartalmi kivonatai	Évek
49/a	Ugyanaz.	1910
52	Napló a badalói kataszteri körzet földterületeiből származó jövedelem kiszámításáról.	1938
68	A vámosatyai kataszteri körzet földterületeinek határleírásai.	1864
69	Napló a vámosatyai kataszteri körzet háromszögelési pontjainak meghatározásáról.	1905
71	A vásárosnaményi kataszteri körzet földterületeinek határleírásai.	1864
76	Kivonatok a nagygejőci kataszteri körzet telekkönyveiből.	év nélkül
77	Térképvázlatok a nagygejőci kataszteri körzet földterületeinek felméréséhez.	év nélkül
77/a	Sematikus térképek a nagygejőci kataszteri körzet földterületeiről.	év nélkül
78	Térképvázlatok a nagydobronyi kataszteri körzet földterületeinek kiszámolásához.	1908
81	Napló a nagyszelmenci kataszteri körzet földterületeinek felméréséhez.	1936
88	A viski kataszteri körzet tervrajzai a határváltozásokkal.	év nélkül
89	Telekkönyvi kivonatok a viski kataszteri körzetből.	év nélkül
89/a	Sematikus térképek a viski kataszteri körzet földterületeiről.	év nélkül
140	A gáti kataszteri körzet lakosainak névjegyzéke.	év nélkül
141	Nyilvántartási napló a gáti kataszteri körzet adóztatott gazdaságairól.	1851
142	Napló a gáti kataszteri körzet háromszögelési pontjainak meghatározásáról.	1902
144	A gergelyi kataszteri körzet földterületeinek határleírása.	1864
145	Napló a gergelyi kataszteri körzet háromszögelési pontjainak meghatározásáról.	1905
146	Közgyűlési jegyzőkönyv a gergelyi kataszteri körzet földterületeinek felosztásáról.	1851

Lt.e.sz.	Levéltári egységek tartalmi kivonatai	Évek
148	Közgyűlési jegyzőkönyv a mezőgecsei kataszteri körzet földterületeinek felosztásáról.	1851
160	Napló a gulácsi kataszteri körzet háromszögelési pontjainak meghatározásáról.	1865
161	Közgyűlési jegyzőkönyv a gulácsi kataszteri körzet földterületeinek felosztásáról.	1851
177	Közgyűlési jegyzőkönyv a beregdaróci kataszteri körzet földterületeinek felosztásáról.	1851
178	A beregdédai kataszteri körzet földterületeinek határleírása.	1864
213	Az izsnyétei kataszteri körzet lakosságának névsora.	év nélkül
214	Közgyűlési jegyzőkönyv az izsnyétei kataszteri körzet földterületeinek felosztásáról.	1851
233	Napló a mezőkaszonyi kataszteri körzet földterületeinek bejegyzéseiről.	1859
240	A tiszakeresztúri kataszteri körzet földterületeinek térképe.	év nélkül
242	Az Ungvári Járási Bíróság határozata a ketergényi telekkönyvekben eszközölt változásokról.	1938
243	Sematikus térképrajzok a ketergényi kataszteri körzet földterületeiről.	1922
244	Tervrajzok, műszaki rajzok, kimutatások és más iratok a ketergényi földterületek kiutalásáról vasútépítés céljaira a Nyíregyháza–Ungvár szakaszon.	1876- 1877
246	Kimutatás a telekkönyvek számainak összehasonlításáról a földterületek számával a kígyósi kataszteri körzetben.	1935- 1936
247	A kisbégányi kataszteri körzet határleírása.	1864
248	Kimutatás a kisráti kataszteri körzet földtulajdonosainak változásairól.	1912
256	Sematikus térképrajzok a ketergényi kataszteri körzet földterületeiről.	1934
256/a	A mezőkaszonyi kataszteri körzet térképei a háromszögelési pontok meghatározásáról.	1942
279	Napló a nagylónyai kataszteri körzet háromszögelési pontjainak meghatározásáról.	1934

Lt.e.sz.	Levéltári egységek tartalmi kivonatai	Évek
280	Napló a nagylónyai kataszteri körzet földterületeinek felméréséről.	1934
281	Térképvázlatok a nagylónyai kataszteri körzet földterületeinek felméréséről.	1937
282	Jegyzőkönyvi kivonatok a nagylónyai kataszteri körzet földterületeinek felszámolásáról.	1934
305	Térképvázlatok a kisráti kataszteri körzet földterületeinek felméréséről.	1930
309/a	Napló a mátyusi kataszteri körzet háromszögelési pontjainak meghatározásáról.	1902
313	Kivonatok a nagybakosi telekkönyvekből.	1944
314	A nagybégányi kataszteri körzet határleírása.	1864
315	Tárképvázlatok a nagyberegi kataszteri körzet földterületeinek felméréséről.	év nélkül
316	Térképek a nagygejőci kataszteri körzet rétjeiről, felszántott mezőiről.	1855
317	Nagylónya kataszteri térképei.	1930
318	Napló a nagylónyai kataszteri körzet háromszögelési pontjainak meghatározásáról.	1908
320	Nagyrát kataszteri könyve.	1905
333	Az újboétrágyi kataszteri körzet földterületeinek felosztási terve.	év nélkül
334	A Beregszászi Földhivatal hirdetménye a kataszteri beírások ellenőrzéséről a beregújfalui kataszteri körzetben.	1936– 1938
351	A pallói kataszteri körzet területének térképei.	év nélkül
374	A radvánci kataszteri körzet nyilvántartási könyve a rétek, szántók, kertek stb. osztályozásáról.	1928
375	Kimutatás a telekkönyvek számainak összehasonlításáról a földterületek számával a radvánci kataszteri körzetben.	1935– 1936
394	A nagyszőlősi kataszteri körzet földterületeinek tervrajza.	év nélkül
395	A nagyszőlősi kataszteri körzet titkosított iratainak jegyzéke.	év nélkül
396	Kivonatok a nagyszőlősi kataszteri körzet telekkönyveiből.	év nélkül

Lt.e.sz.	Levélári egységek tartalmi kivonatai	Évek
396/a	Nagyszőlős kataszteri térképe.	év nélkül
398	Térképvázlatok a szerednyei kataszteri körzet földterületeinek felméréséről.	év nélkül
403	Napló a máramarosszigeti kataszteri körzet földterületeinek felméréséről.	1854– 1860
409	Napló a szlatinai kataszteri körzet háromszögelési pontjainak meghatározásáról.	1902
424	Napló a szürtei kataszteri körzet földterületeinek felméréséről.	1934
425	Ugyanaz.	év nélkül
426	A tákosi kataszteri körzet határleírása.	1864
427	Napló a tákosi kataszteri körzet háromszögelési pontjainak meghatározásáról.	1905
429	A tarnóci kataszteri körzet földterületeinek tervrajza.	év nélkül
429/a	A tarnóci kataszteri körzet sematikus térképei.	1926
430	A tarpai kataszteri körzet határleírása.	1864
431	Napló a tarpai kataszteri körzet földterületeinek felméréséről.	1933
433	Napló a tekeházai kataszteri körzet földterületeinek felméréséről.	év nélkül
434	Kivonatok a técsői kataszteri körzet telekkönyveiből.	év nélkül
440	Napló a tivadari kataszteri körzet háromszögelési pontjainak meghatározásáról.	1905
441	Kimutatás a telekkönyvek számainak összehasonlításáról a földterületek számával a tiszaágteleki kataszteri körzetben.	év nélkül
442	A tiszaadonyi kataszteri körzet határleírása.	1864
443	Napló a tiszaadonyi kataszteri körzet háromszögelési pontjainak meghatározásáról.	1906
444	Napló a tiszavidi kataszteri körzet háromszögelési pontjainak meghatározásáról.	1906
446	Napló a tiszakerecsenyi kataszteri körzet háromszögelési pontjainak meghatározásáról.	1902– 1906

Lt.e.sz.	Levéltári egységek tartalmi kivonatai	Évek
447	Napló a tiszaszalkai kataszteri körzet háromszögelési pontjainak meghatározásáról.	1902
455	A técsői kataszteri körzet földtulajdonosainak névmutatója.	év nélkül
456	Térképvázlatok a técsői kataszteri körzet földterületeinek felméréseiről.	1925
457	Kivonatok a técsői kataszteri körzet telekkönyveiből.	év nélkül
458	Napló az ugornyai kataszteri körzet háromszögelési pontjainak meghatározásáról.	1905
459	Naplók az ungvári kataszteri körzet földterületeinek felméréséről.	1934
460	Kivonatok az ungvári kataszteri körzet telekkönyveiből.	év nélkül
461	Ugyanaz.	év nélkül
462	Ugyanaz.	év nélkül
463	Ugyanaz.	év nélkül
464	Ugyanaz.	év nélkül
465	Ugyanaz.	év nélkül
466	Ugyanaz.	év nélkül
467	Ugyanaz.	év nélkül
468	Az ungvári kataszteri körzet földterületeinek térképei.	1877
475	Naplók a fejércsei (ma Hetefejércse) kataszteri körzet földterületeinek felméréséről.	1911
476	Közgyűlési jegyzőkönyv a fejércsei (ma Hetefejércse) kataszteri körzet földterületeinek felosztásáról.	1851
486	Napló a hetei (ma Hetefejércse) kataszteri körzet háromszögelési pontjainak meghatározásáról.	1910– 1911

Lt.e.sz.	Levél-tári egységek tartalmi kivonatai	Évek
487	A mezőhomoki kataszteri körzet határleírása.	1864
498	Naplók a csarodai kataszteri körzet földterületeinek felméréséről.	1910
499	Ugyanaz.	1911
500	Ugyanaz.	1923
501	Ugyanaz.	1935
502	Ugyanaz.	1943
504	Térkép-vázlatok a csarodai kataszteri körzet földterületeinek felméréséről.	év nélkül
505	A csarodai kataszteri körzet földterületeinek térképei. № 1–5	1911
506	Ugyanaz. № 6–10	1911
507	Ugyanaz. № 11–15	1911
508	Ugyanaz. № 16–17	1911
516	Jegyzőkönyvek a csetfalvai kataszteri körzet földterületeinek osztályozásáról.	1851
521	Jegyzőkönyvek a tiszacsomai kataszteri körzet földterületeinek osztályozásáról.	1851
524	A csongori kataszteri körzet határleírása.	1864
525	Térkép-vázlatok a csongori kataszteri körzet földterületeinek felméréséről.	1938
530	A jándi kataszteri körzet határleírása.	1864
531	Napló a jándi kataszteri körzet háromszögelési pontjainak meghatározásáról.	1905
532	Naplók a jándi kataszteri körzet földterületeinek felméréséről. № 1–3	1939
533	Ugyanaz. № 4–6, 10	év nélkül
534	Napló a jándi kataszteri körzet koordinátáinak meghatározásáról a kataszteri térképek szerkesztéséhez.	1938
541	Térkép-vázlatok a tizasalamoni kataszteri körzet földterületeinek felméréséről.	év nélkül
552	Napló a salánki kataszteri körzet telekkönyveibe eszközölt változásokról.	év nélkül

Lt.e.sz.	Levéltári egységek tartalmi kivonatai	Évek
Fond 125, opisz 6		
1	Podkarpatszka Rusz kataszteri körzeteinek általános térképei.	1936
2	Magyarország és Csehszlovákia közötti demarkációs határvonal térképei.	1922–1925
BEREGSZÁSZI JÁRÁS		
3	A badalói kataszteri körzet földterületeinek térképei.	1886, 1883, 1916
4	A balazséri kataszteri körzet földterületeinek térképei.	1865, 1913, 1916
5	A bótrágyi kataszteri körzet földterületeinek térképei.	1865, 1931
6	A bátyúi kataszteri körzet földterületeinek térképei.	1903, 1908, 1912
7	A beregszászi kataszteri körzet földterületeinek térképei.	1866, 1912, 1913
8	A nagybereg i kataszteri körzet földterületeinek térképei.	1866, 1917
9	A nagyborzsovai kataszteri körzet földterületeinek térképei.	1865, 1914
10	A bulcsúi kataszteri körzet földterületeinek térképei.	1865, 1912, 1914
11	A vári kataszteri körzet földterületeinek térképei.	1866
12	A nagybégányi kataszteri körzet földterületeinek térképei.	1856, 1865, 1913, 1916
14	A gáti kataszteri körzet földterületeinek térképei.	1866, 1905, 1913

Lt.e.sz.	Levéltári egységek tartalmi kivonatai	Évek
15	A mezőgecei kataszteri körzet földterületeinek térképei.	1865, 1912, 1914
16	A nagygúti kataszteri körzet földterületeinek térképei.	1866, 1916
17	A halábori kataszteri körzet földterületeinek térképei.	1866, 1881, 1912, 1914, 1927
18	A beregdedai kataszteri körzet földterületeinek térképei.	1913
19	A beregsomi kataszteri körzet földterületeinek térképei.	1865, 1913, 1914
20	A benei kataszteri körzet földterületeinek térképei.	1865, 1916
21	A zápszonyi kataszteri körzet földterületeinek térképei.	1865, 1914
22	A haranglábi kataszteri körzet földterületeinek térképei.	1916
23	A kígyósi kataszteri körzet földterületeinek térképei.	1864, 1905, 1912, 1916
24	A makkosjánosi kataszteri körzet földterületeinek térképei.	1866, 1905, 1913
26	A mezőkaszonyi kataszteri körzet földterületeinek térképei.	1865, 1885, 1909, 1913, 1917, 1935, 1941
27	A hetenyi kataszteri körzet földterületeinek térképei.	1865, 1916, 1926
28	Az asztélyi kataszteri körzet földterületeinek térképei.	1865, 1911, 1916

Lt.e.sz.	Levéltári egységek tartalmi kivonatai	Évek
29	A kisgúti kataszteri körzet földterületeinek térképei.	1916
30	A kisbégányi kataszteri körzet földterületeinek térképei.	1865, 1913, 1914, 1916
31	A macsolai kataszteri körzet földterületeinek térképei.	1865, 1914, 1933
32	A nagymuzsalyi kataszteri körzet földterületeinek térképei.	1865, 1914
34	A beregújfalui kataszteri körzet földterületeinek térképei.	1866, 1905, 1913
35	A nagymuzsalyi kataszteri körzet földterületeinek térképei.	1865, 1912, 1913
36	A csonkapapi kataszteri körzet földterületeinek térképei.	1909, 1916
37	A rafajnaújfalui kataszteri körzet földterületeinek térképei.	1865, 1916
38	A kisbakosi kataszteri körzet földterületeinek térképei.	1908, 1916, 1918, 1931
39	A mezőhomoki kataszteri körzet földterületeinek térképei.	1916
40	A csetfalvai kataszteri körzet földterületeinek térképei.	1865, 1912, 1914
41	A tiszacsomai kataszteri körzet földterületeinek térképei.	1865, 1914, 1931
NAGYSZŐLŐSI JÁRÁS		
48	A tiszabökényi kataszteri körzet földterületeinek térképei.	1865, 1917, 1929

Lt.e.sz.	Levéltári egységek tartalmi kivonatai	Évek
50	A batári kataszteri körzet földterületeinek térképei.	1865, 1935
52	A nagypaládi kataszteri körzet földterületeinek térképei.	1896, 1913
53	A verbóci kataszteri körzet földterületeinek térképei.	1865, 1931
55	A tiszaújlaki kataszteri körzet földterületeinek térképei.	1931
56	A nagyszőlősi kataszteri körzet földterületeinek térképei.	1864, 1912
59	A tiszahetényi kataszteri körzet földterületeinek térképe.	1865, 1932, 1933
60	A gödénházai kataszteri körzet földterületeinek térképei.	1864, 1965 1937
61	A forgolányi kataszteri körzet földterületeinek térképei.	1933, 1934
62	A tiszaszirmai kataszteri körzet földterületeinek térképei.	1865, 1932, 1933
63	A nevetlenfalui kataszteri körzet földterületeinek térképei.	1865, 1935
64	A fertősalmási kataszteri körzet földterületeinek térképei.	1865, 1934
66	A karácsfalvai kataszteri körzet földterületeinek térképei.	1865, 1930
67	A királyházai kataszteri körzet földterületeinek térképei.	1865
68	Az akli kataszteri körzet földterületeinek térképei.	1865, 1925, 1936
69	A mátyfalvai kataszteri körzet földterületeinek térképei.	1930
70	A tiszaújhelyi kataszteri körzet földterületeinek térképei.	1865, 1931
71	A tiszakeresztúri kataszteri körzet földterületeinek térképei.	1865, 1930

Lt.e.sz.	Levéltári egységek tartalmi kivonatai	Évek
72	A tiszapéterfalvai kataszteri körzet földterületeinek térképei.	1865, 1884, 1917, 1929
75	A tekeházai kataszteri körzet földterületeinek térképei.	1865, 1937
76	A tizzasásvári kataszteri körzet földterületeinek térképei.	1865, 1931, 1932
77	A fancsikai kataszteri körzet földterületeinek térképei.	1865, 1923
80	A csepei kataszteri körzet földterületeinek térképei.	1865, 1932
82	A feketeardói kataszteri körzet földterületeinek térképei.	1865, 1935
83	A feketepataki kataszteri körzet földterületeinek térképei.	1865, 1932
84	A salánki kataszteri körzet földterületeinek térképei.	1865, 1935
86	A szőlősgyulai kataszteri körzet földterületeinek térképei.	1865, 1935
186	A barkaszói kataszteri körzet földterületeinek térképei.	1865, 1916
205	A derceni kataszteri körzet földterületeinek térképei.	1866, 1905, 1911
207	Az izsnyétei kataszteri körzet földterületeinek térképei.	1865, 1909, 1916
237	A munkácsi kataszteri körzet földterületeinek térképei.	1864, 1907, 1909, 1913– 1914

Lt.e.sz.	Levéltári egységek tartalmi kivonatai	Évek
251	A beregrákosi kataszteri körzet földterületeinek térképei.	1865, 1916
252	A szernyei kataszteri körzet földterületeinek térképei.	1865, 1914
268	A csongori kataszteri körzet földterületeinek térképei.	1865, 1906, 1916
269	A szernyei, gáti, derceni, kigyósi, makkosjánosi, bereg- újfalui, beregszászvégyardói és más községek kataszteri föld- területeinek térképei.	1866, 1968
334	A szlatinai kataszteri körzet földterületeinek térképei.	1858, 1960, 1926
337	A técsői kataszteri körzet földterületeinek térképei.	1908
334	A nagydobronyi kataszteri körzet földterületeinek térképei.	1864, 1916
348	A gálocsi kataszteri körzet földterületeinek térképei.	1932
352	A nagygejőci kataszteri körzet földterületeinek térképei.	1864
353	A kisgejőci kataszteri körzet földterületeinek térképei.	1864, 1913, 1937
363	A kisdobronyi kataszteri körzet földterületeinek térképei.	1864
364	A kisráti kataszteri körzet földterületeinek térképei.	1933
365	A tiszaásványi kataszteri körzet földterületeinek térképei.	1836
366	A minaji kataszteri körzet földterületeinek térképei.	1864, 1922
371	A pallói kataszteri körzet földterületeinek térképei.	1833
372	A palágykomoróci kataszteri körzet földterületeinek térképei.	1864
375	A botfalvai kataszteri körzet földterületeinek térképei.	1864, 1923
377	A nagyráti kataszteri körzet földterületeinek térképei.	1936
378	A ketergényi kataszteri körzet földterületeinek térképei.	1864, 1922
381	A szalócai kataszteri körzet földterületeinek térképei.	1870, 1904, 1915

Lt.e.sz.	Levéltári egységek tartalmi kivonatai	Évek
382	A tizzasalamoni kataszteri körzet földterületeinek térképei.	1937, 1941
383	A nagyszelmenci kataszteri körzet földterületeinek térképei.	év nélkül
384	A kisszelmenci kataszteri körzet földterületeinek térképei.	1928
385	Az ördarmai kataszteri körzet földterületeinek térképei.	1864, 1933, 1934
387	A szürtei kataszteri körzet földterületeinek térképei.	1936, 1942
388	A tarnóci kataszteri körzet földterületeinek térképei.	1864, 1934
389	A tiszaágteleki kataszteri körzet földterületeinek térképei.	1864, 1914
390	Az ungvári kataszteri körzet földterületeinek térképei. I. kötet.	1863, 1929, 1932
391	Ugyanaz. II. kötet.	1932
393	A homoki (Ung vármegye) kataszteri körzet földterületeinek térképei.	1864, 1930
395	A császlóci kataszteri körzet földterületeinek térképei.	1864, 1933, 1934
397	A csapi kataszteri körzet földterületeinek térképei.	1937
399	A sislóci kataszteri körzet földterületeinek térképei.	1864, 1933
405	A viski kataszteri körzet földterületeinek térképei. I. kötet.	1863, 1864
406	Ugyanaz. II. kötet.	1928
427	A beregdaróci, beregdédai, nagybégányi, mezókaszonyi kataszteri körzet földterületeinek térképei.	1865
428	A nagylónyai kataszteri körzet földterületeinek térképei.	1865, 1932
429	A tiszaszentmártoni, szalókai, eszenyi kataszteri körzet földterületeinek térképei.	1864, 1913

Lt.e.sz.	Levél-tári egységek tartalmi kivonatai	Évek
	Fond 125, opisz 7	
4	Napló a barabási kataszteri körzet földterületeinek felméréséről.	1914
13	A nagydobronyi kataszteri körzet mintaerdeinek és földterületeinek listája.	1910–1912
38	Macsola és más községek telekkönyvei.	1851–1854
56	Sárosoroszi és más községek telekkönyveiben eszközölt beírások változásairól.	1851–1852
59	Kimutatás a tiszapéterfalvai kataszteri körzet földterületeinek méreteire vonatkozó változásairól.	1897
62	A beregrákosi lakosok földtulajdonjogi változásainak bejegyzéseiről.	1851–1854
70	Összesítő kimutatás a szalókai kataszteri körzet telekkönyveiről. I. kötet.	1909
71	Ugyanaz. II. kötet.	1909
82	Beregsom és más községek telekkönyvei.	1851–1853
88	Akli kataszteri körzet földterületeinek jegyzéke és térképei.	1858
88/a	A rafajnaújfalui kataszteri körzet földterületeinek jegyzéke és térképei.	1858
89	A salánki kataszteri körzet földterületeinek jegyzéke és térképei.	1859
90	A királyháza i kataszteri körzet földterületeinek jegyzéke és térképei.	1859–1860
91	A hömlőci kataszteri körzet földterületeinek jegyzéke és térképei.	1860
93	A tekeháza i kataszteri körzet földterületeinek jegyzéke és térképei.	1860
94	A csomafalvai kataszteri körzet földterületeinek jegyzéke és térképei.	1860
96	A csepei kataszteri körzet földterületeinek jegyzéke.	1864
104	A királyháza i kataszteri körzet földterületeinek jegyzéke.	1866
105	A nagyszőlősi kataszteri körzet telekkönyvei.	1870
109	A nagyszőlősi kataszteri körzet földterületeinek jegyzőkönyve.	1883
111	A salánki kataszteri körzet földterületeinek jegyzőkönyve.	1895–1897
123	A rafajnaújfalui kataszteri körzet földterületeinek jegyzőkönyve.	1907

Lt.e.sz.	Levéltári egységek tartalmi kivonatai	Évek
127	A haranglábi kataszteri körzet földterületeinek jegyzőkönyve.	1908– 1909
131	Az ilosvai kataszteri körzet földterületeinek jegyzőkönyve.	1909– 1920
132	A nagyberegi kataszteri körzet földterületeinek jegyzőkönyve.	1909
137	A badalói kataszteri körzet földterületeinek jegyzőkönyve.	1911– 1919
140	A beregszászi kataszteri körzet földterületeinek jegyzőkönyve.	1912– 1913
141	A királyházai kataszteri körzet földterületeinek a jegyzéke és térképei.	1914
142	A királyházai kataszteri körzet földterületeinek a jegyzéke.	1915
144	A beregsomi kataszteri körzet földterületeinek jegyzőkönyve.	1926– 1927
148	Az asztélyi kataszteri körzet földterületeinek jegyzőkönyve.	1928
149	A hetyeni kataszteri körzet földterületeinek jegyzőkönyve.	1928
153	A beregszászvégyardói kataszteri körzet földterületeinek jegyzőkönyve.	1930– 1944
154	A bulcsúi kataszteri körzet földterületeinek jegyzőkönyve.	1930
155	A verbőci kataszteri körzet határleírása.	1930– 1934
156	A kígyósi kataszteri körzet földterületeinek jegyzőkönyve.	1930
158	A benei kataszteri körzet földterületeinek jegyzőkönyve.	1931
161	A karácsfalvai kataszteri körzet földterületeinek jegyzőkönyve.	1931
162	A kisgúti kataszteri körzet földterületeinek jegyzőkönyve.	1931
163	A beregújfalui kataszteri körzet földterületeinek jegyzőkönyve.	1931
165	A nagybakosi kataszteri körzet földterületeinek jegyzőkönyve.	1931
170	A tiszafarkasfalvai kataszteri körzet földterületeinek jegyzőkönyve.	1931
171	A csonkapapi kataszteri körzet földterületeinek jegyzőkönyve.	1931
173	A makkosjánosi kataszteri körzet földterületeinek jegyzőkönyve.	1931
175	A balazséri kataszteri körzet földterületeinek jegyzőkönyve.	1932– 1944

Lt.e.sz.	Levéltári egységek tartalmi kivonatai	Évek
176	A verbőci kataszteri körzet földterületeinek jegyzőkönyve.	1932
177	A tiszaújlaki kataszteri körzet földterületeinek jegyzőkönyve.	1932
178	A csomafalvai kataszteri körzet földterületeinek jegyzőkönyve.	1932
181	A mezókaszonyi kataszteri körzet földterületeinek jegyzőkönyve.	1932
185	A nagybereg i kataszteri körzet földterületeinek jegyzőkönyve.	1932
187	A nagymuzsalyi kataszteri körzet földterületeinek jegyzőkönyve.	1932– 1939
188	A sárosoroszi kataszteri körzet földterületeinek jegyzőkönyve.	1932
191	A tiszakeresztúri kataszteri körzet földterületeinek jegyzőkönyve.	1932
194	A bótrágyi kataszteri körzet földterületeinek jegyzőkönyve.	1933
195	A gáti kataszteri körzet földterületeinek jegyzőkönyve.	1933– 1939
196	A mezóhomoki kataszteri körzet földterületeinek jegyzőkönyve.	1933
197	A zápszonyi kataszteri körzet földterületeinek jegyzőkönyve.	1933
202	A csepei kataszteri körzet földterületeinek jegyzőkönyve.	1933
203	A csetfalvai kataszteri körzet földterületeinek jegyzőkönyve.	1933– 1934
204	A tiszacsomai kataszteri körzet földterületeinek jegyzőkönyve.	1933
205	A halábori kataszteri körzet földterületeinek jegyzőkönyve.	1934
206	A tiszahetényi kataszteri körzet földterületeinek jegyzőkönyve.	1934
207	A beregdédai kataszteri körzet földterületeinek jegyzőkönyve.	1934
209	A beregújfalui kataszteri körzet földterületeinek jegyzőkönyve.	1934– 1935
210	A rafajnaújfalui kataszteri körzet földterületeinek jegyzőkönyve.	1934
211	A szőlősgyulai kataszteri körzet földterületeinek jegyzőkönyve.	1934– 1935
212	A nagybégányi kataszteri körzet földterületeinek jegyzőkönyve.	1935
214	A hömlőci kataszteri körzet földterületeinek jegyzőkönyve.	1934– 1935
215	Ugyanaz.	1935
216	A salánki kataszteri körzet határleírása.	1935
217	A nevetlenfalui kataszteri körzet földterületeinek jegyzőkönyve.	1936

Lt.e.sz.	Levéltári egységek tartalmi kivonatai	Évek
225	A verbőci kataszteri körzet földterületeinek jegyzőkönyve.	év nélkül
226	Ugyanaz.	év nélkül
227	A verbőci kataszteri körzet földterületeinek jegyzéke.	év nélkül
228	A gödénháza i kataszteri körzet földterületeinek jegyzéke.	év nélkül
229	A gödénháza i kataszteri körzet földterületeinek jegyzéke és a földterületek sematikus rajzai.	év nélkül
230	A nevetlenfalui kataszteri körzet földterületeinek jegyzőkönyve.	év nélkül
232	A karácsháza i kataszteri körzet földterületeinek jegyzéke.	év nélkül
234	A királyháza i kataszteri körzet földterületeinek jegyzőkönyve.	év nélkül
239	A mátyfalvai kataszteri körzet földterületeinek jegyzőkönyve.	év nélkül
240	A mátyfalvai kataszteri körzet telekkönyveinek összehasonlító naplója.	év nélkül
242	A nevetlenfalui kataszteri körzet földterületeinek jegyzéke.	év nélkül
245	A tekeháza i kataszteri körzet földterületeinek jegyzéke.	év nélkül
246	A tekeháza i kataszteri körzet földterületeinek jegyzőkönyve.	év nélkül
247	A tekeháza i kataszteri körzet földterületeinek jegyzéke és a földterületek sematikus rajzai.	év nélkül
248	A tiszaújhegyi kataszteri körzet földterületeinek összehasonlító jegyzéke.	év nélkül
249	A tiszasásvári kataszteri körzet földterületeinek jegyzőkönyve.	év nélkül
250	A feketeardói kataszteri körzet földterületeinek jegyzéke és a földterületek sematikus rajzai.	év nélkül
251	A fertőszalmási kataszteri körzet földterületeinek jegyzéke és a földterületek sematikus rajzai.	év nélkül

Lt.e.sz.	Levéltári egységek tartalmi kivonatai	Évek
252	A feketepataki kataszteri körzet földterületeinek jegyzéke.	év nélkül
253	Összehasonlító napló a salánki kataszteri körzet telekkönyvi adatairól és a tényleges tulajdonban lévő földterületekről. I. kötet.	év nélkül
254	Ugyanaz. II. kötet.	év nélkül
Fond 125, opisz 8		
5	A nagygejőci kataszteri körzet földterületeinek számítási jegyzőkönyve.	1854
7	A nagydobronyi kataszteri körzet földterületeinek számítási jegyzőkönyve.	1855
12	A tiszaágteleki kataszteri körzet földterületeinek számítási jegyzőkönyve.	1857
19	Az ungvári kataszteri körzet telekkönyvei.	1858
26	A beregdaróci kataszteri körzet tagosítás utáni telekkönyvei.	1860
32	Nyilvántartási könyv a kisgejőci kataszteri körzet földterületeinek számozásáról.	1860
34	A beregdaróci kataszteri körzet tagosítás utáni telekkönyvei.	1862
41	Az ungvári kataszteri körzet telekkönyvei.	1865
74	A viski kataszteri körzet telekkönyvei.	1897
75	A kisdobronyi kataszteri körzet összehasonlító telekkönyvei.	1897
78	Nyilvántartási könyv az tiszaágteleki kataszteri körzet földterületeiről.	1903
93	A minaji kataszteri körzet földterületeinek térképei.	1922
103	A tiszaújlaki kataszteri körzet földterületeinek térképei.	1930
104	A homoki (Ung vármegye) kataszteri körzet földterületeinek térképei.	1930
104/a	Ugyanaz.	1913
109	A tiszaújhelyi kataszteri körzet földterületeinek térképei.	1931–1933
110	A szlatinai kataszteri körzet földterületeinek térképei.	1931–1933
114	A botfalvai kataszteri körzet földterületeinek térképei.	1932

Lt.e.sz.	Levéltári egységek tartalmi kivonatai	Évek
118	Az ördarmai kataszteri körzet földterületeinek térképei.	1932– 1933
122	A szlatinai kataszteri körzet földterületeinek térképei.	1932
123	A sislóci kataszteri körzet földterületeinek térképei.	1932
152	A kisgejőci kataszteri körzet földterületeinek térképei.	1936
154	A tekeházai kataszteri körzet földterületeinek térképei.	1936– 1937
166	Az ungvári kataszteri körzet földterületeinek térképei.	1938
171	Az akli kataszteri körzet földterületeinek térképei.	1929– 1931
172	A csepei kataszteri körzet földterületeinek térképei.	1932
174	A haranglábi kataszteri körzet földterületeinek térképei.	év nélkül
175	A tiszakeresztúri kataszteri körzet földterületeinek térképei.	év nélkül
180	A salánki kataszteri körzet földterületeinek térképei.	év nélkül

ILLUSZTRÁCIÓ

TÉRKÉPEK ÉS IRATOK A MAGYAR KIRÁLYSÁG IDEJÉBŐL (1918-IG)



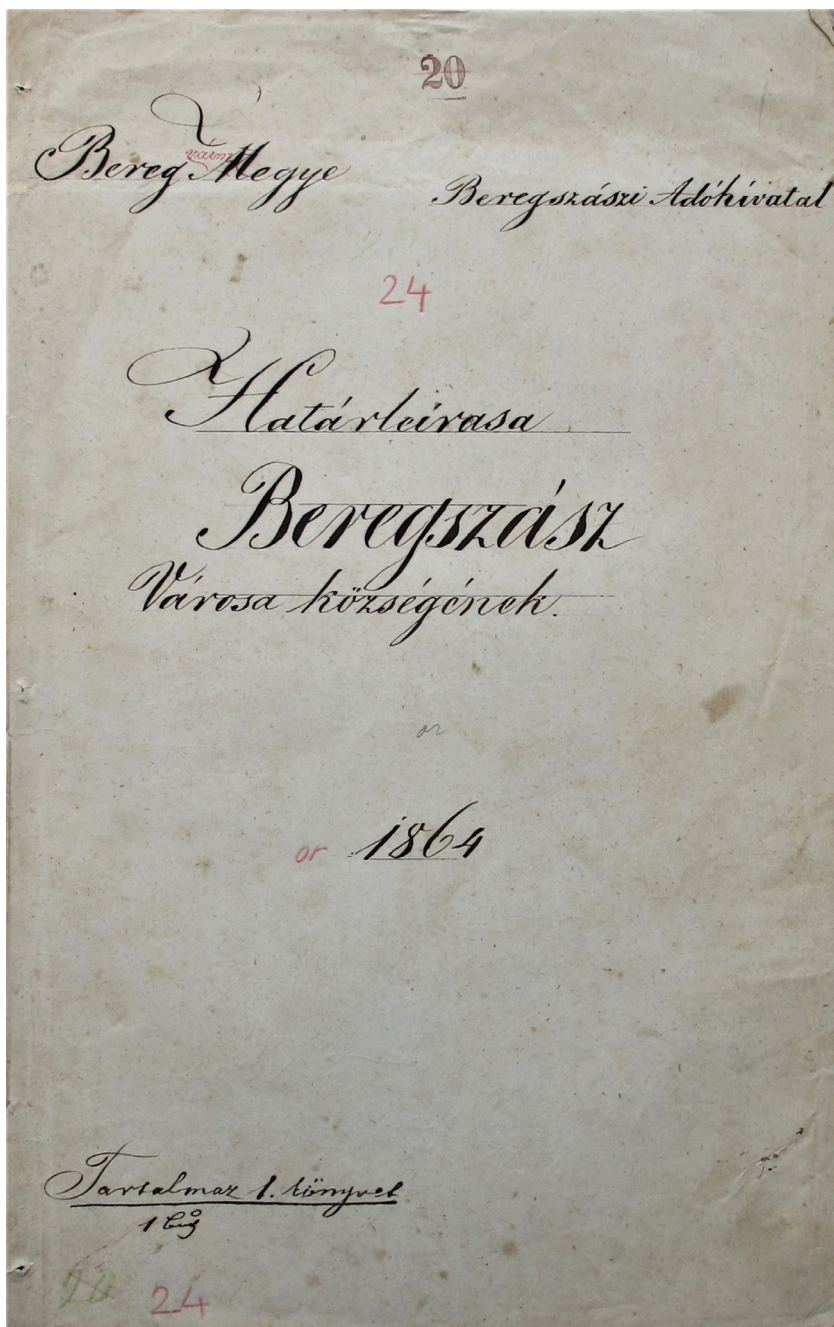
1. Kisrát földterületeinek térképe. 1787

KTÁL, F. 125, op. 2, od.zb. 264



3. Badaló földterületeinek térképe. 1854

KTÁL, F. 125, op. 1, od.zb. 132



5. Beregszász határleírása. 1864 (1. részlet)

KTÁL, F. 125, op. 1, od.zb. 96, lap 1

Beschaffenheit des Grenzzeichens		Beschaffenheit des Grenzzugs			Anzahl der Schritte zum nächsten folgenden Grenzzeichen
Angabe des Grenzzeichens	Auf dessen Grunde stehend, mit Angabe der Culturen	Angabe			
		des Winkels	der Richtung des Zuges	Name und Cultur der Grundstücke, Name des Grundbesizers und sonstige Bezeichnungen	
<i>Grenzbeschreibung der Gemeinde Städt Berezgcsász</i>					
<p>Der Stadtgemeinde Berezgcsász grenzt sich gegen Westen mit Balassier, Deda und Darvic, gegen Süden mit Lurány, Kety, Priesu und Kuvcsaly, gegen Osten auf dem Wege nach Szaly, und dann Haggos, gegen Norden im Arde'schen Berezgcsászweg und Janosi.</p> <p>Die Grenzbeschreibung der Berezgcsász beginnt bei dem mit B.B.I. bezeichneten Gemeindefeld, welches 30 Schritte mit dem Borsza Dorf und endet am linken Ufer im Arde'schen Balalyal Mikaly und Balassier gegenüber dem Grunde des Herrn von Budai László und schließt sich dem Grunde von Janosi am Wege zum Berezgcsász nach Hornel an, und in der That ist Borsza Dorf von Hofen Grundstücke, zwischen der Gemeinde Janosi bildet, und die die Angrenzung mit Balassier beginnt.</p>					
<i>Gemeinde Balassier</i>					
	<p>Nach den oben beschriebenen Hofen Grundstücke nach südliche Grenze</p>	1	<p>im südlichen Richtung</p>	<p>zwischen dem feld des Balalyal Mikaly und Balassier, und endet auf dem nach Hornel feld am Wege hinter dem Arde'schen betreffend mit</p>	142
	<p>Zum Hof am Arde'schen feld im südlichen, und dem feld des Balalyal Mikaly und Balassier gegenüber dem feld des Herrn von Budai László.</p>	2	<p>im südlichen Richtung</p>	<p>am Arde'schen von Balassier, und endet auf dem Hofen hinter dem Wege</p>	315
	<p>Hof im südlichen Wald des Berezgcsász an Hofen mit dem feld des Ruspierla Janosi und Balassier von der</p>	3	<p>im südlichen Richtung</p>	<p>Zwischen dem feld des Waldes von Ofkár, und endet auf dem Grunde des Balalyal Mikaly mit</p>	220

6b. Berezgszász határleírása. 1864 (3. részlet)

KTÁL, F. 125, op. 1, od.zb. 96, lap 4



8. Beregszász kataszteri térképe. 1865 (2. részlet)
KTÁL, F. 125, op. 1, od.zb. 88, lap 29



9. Beregszász kataszteri térképe. 1865 (3. részlet)

KTÁL, F. 125, op. 1, od.zb. 89, lap 26

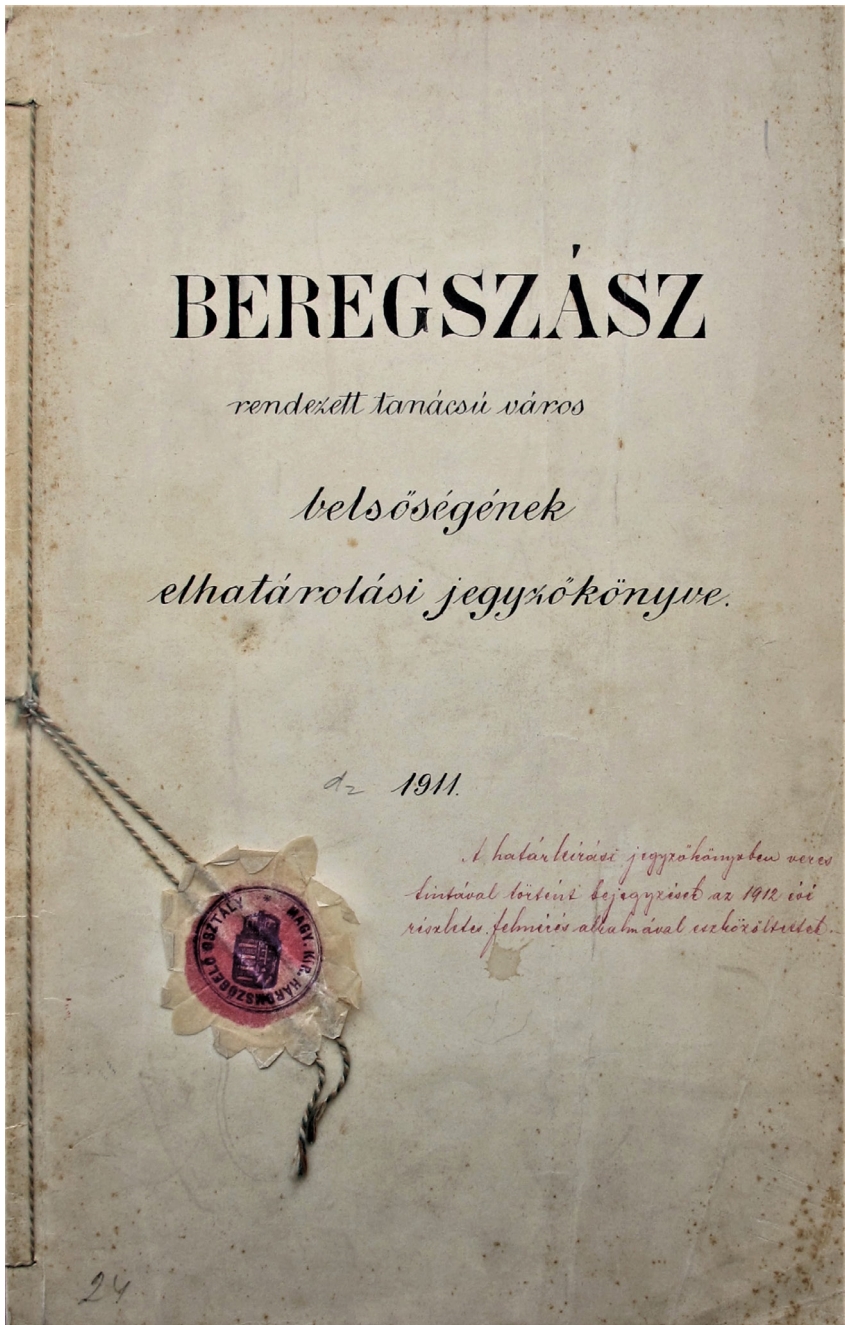
Birtokállapot főkönyv Inplának oldala <small>Nummer der Besitz. Karte 1:1000000</small>	A lap száma Nummer der Blatt	A dőlés megnevezése Benennung des Flusses	A birtokrészlet száma Nummer der Parzelle	Törvényes másokra Gesetzliche Eigenschaft			A ház emeletének száma Anzahl der Stockwerke	A földbirtok Des Grundbesitzers		
				telék Masthölle (Mastgrund)	földesúri Gutsherrlich	szabad eladásra frei veräußerlich		kereszt és vezeték neve Vor- und Zuname	állapota Stand	lakhelye Wohnort
	1		1				28	Bereghorvász. kath. egyház		
	2		1				32	Bereghorvász. Kism. Kath. Parochia		
	3		1				32	ditto Bereghorvász.		
	4		1				31	Kism. Kath. Parochia		
36. 45	5		1				31	ditto		
45	6		1				20	Scheibunn Emminköves ^{szék} hitelt. kas ^{szék}		
	7		1				20	ditto		
	8		1				29	Lipos Ferenc szolgár		
	9		1				29	ditto		
	10		1				28	Andics Ferencz		
	11		1				28	ditto		
	12		1				27	Bodonyi Ferencz		
	13		1				27	ditto		
	14		1				26	Placsintár Cajtan		
	15		1				26	ditto		
	16		1				25	Liposó János		
	17		1				25	ditto		
	18		1				24	Szolgár János		
	19		1				24	ditto		
	20		1				23	Kánya György		

11a. Beregszász birtokrészleti jegyzőkönyve. 1866 (2. részlet)
KTÁL, F. 125, op. 1, od.zb. 82, lap 3

A földdarab Des Grundstückes						Jegyzet Anmerkung	Utalás a bekötésről későbbi változásokra Hinweisung auf nachträgliche Änderungen Veränderungen évben im Jahre
Birtok arány részei Anteile	Művelési neve Cultur-Gattung		területe Flächen-Inhalt		evl tiszta jövedelem jährlicher Reinertrag		
	a felmérésnél bei der Vermessung	az osztály- zásmat bei der Classifung	az ausztr. hold n. S. Joche	öl □ Klafter			
	szőlőművelés egy hat egy hat egyűd			949			
	lakház és udvar			35			
	kert			110			
	lakház gazdasági szőlő és udvar			374			
	kert		1	169			
	kert			337			
	lakház gazdasági szőlő és udvar			136			
	lakház gazdasági szőlő és udvar			622			
	kert			374			
	kert			188			
	lakház gazdasági szőlő és udvar			217			
	lakház gazdasági szőlő és udvar			192			
	kert			164			
	kert			374			
	lakház gazdasági szőlő és udvar			259			
	lakház gazdasági szőlő és udvar			399			
	kert			164			
	kert			144			
	lakház gazdasági szőlő és udvar			470			
	lakház gazdasági szőlő és udvar			35			
	1. Oldal						
	Fürtrag		1	390			

11b. Beregszász birtokrészleti jegyzőkönyve. 1866 (3. részlet)

KTÁL, F. 125, op. 1, od.zb. 82, lap 3



13. Beregszász belsősegeinek elhatárolási jegyzőkönyve. 1911 (1. részlet)
KTÁL, F. 125, op. 1, od.zb. 97, lap 1

A határvonalak részletes leírása						
A határjelnek		A határvonalnak				Lépések száma a következő határjelhez
ismertető jegyei	helyzete, a mivélségi ág és birtokosok megnevezésével	fordulási szöge	égtája	iránya	menete, a mivélségi ág, dűlő, birtokos neve s egyéb jelzések szerint	
<p><i>Jegyzőkönyv.</i></p> <p><i>Felvetetett 1911 év október hó 29 a nagy-méltóságú m. kir. Pénzügy-minisztérium 1911 év augusztus hó 22-én kelt 99.705 sz. alatt kelt magasrendelete értelmében.</i></p> <p><i>Felmerült az alulírottak.</i></p> <p><i>Tárgya:</i></p> <p><i>Beregszász város külterületének elhatárolása.</i></p> <p><i>A nagy-méltóságú m. kir. Pénzügy-minisztérium és Beregszász rendezett-tanácsi város kört, f.év hó létrejött egyesség értelmében, Beregszász város felszíne 1912 évben lesz fogantatottlandó. A térségi és a belségi területen is a belségi határos rendezés, teljesítés céljára adott területtel 1.000 méter arányban lesz fogantatottlandó.</i></p> <p><i>Alulírottak előlegesen megbeszélés, a városrendezés tör. tanulmányozása, a várostervezés és vízellátás nem elélt tartásával, helyi közig. útján az 1.000 méter arányú térségi és a körtkerületi határos megemlékelt de a leírásban részletesen körül írt területellen tartják kívánatosnak.</i></p>						
D. 106. rakt. szám. Felmérés. (Beliv. leírás. rész.)				„Határleírású jegyzőkönyv.”		

14a. Beregszász belsőségeinek elhatárolási jegyzőkönyve. 1911 (2. részlet)

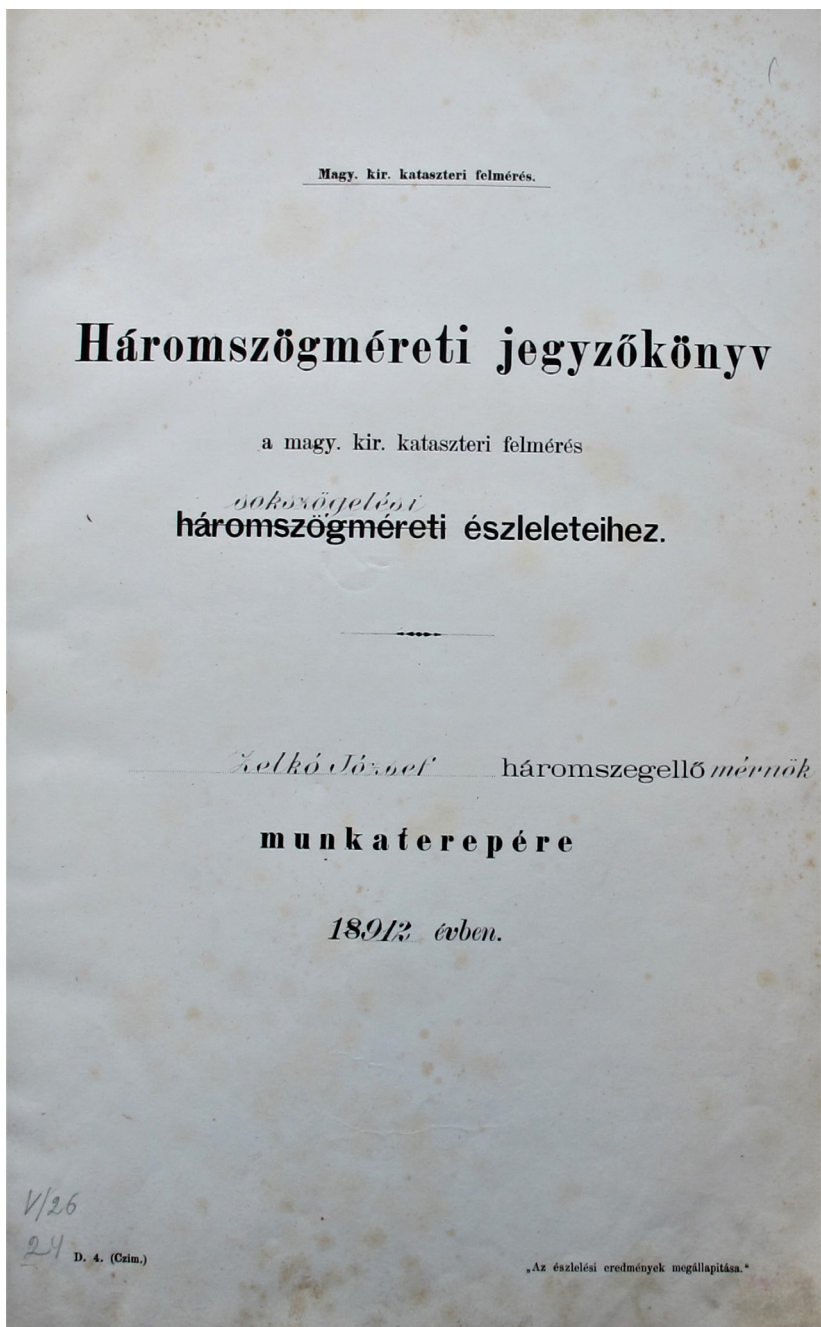
KTÁL, F. 125, op. 1, od.zb. 97, lap 2

A határvonalak részletes leírása						
A határjelnek		A határvonalnak			Lépések száma a következő határjelhez	
ismertető jegyei	helyzete, a mívelési ág és birtokok megnevezésével	fordulási szöge	égtája	iránya		menete, a mívelési ág, dűlő, birtokos neve s egyéb jelzések szerint
26. sz. elhatárolási pont kö	Avárosla verető út déli végén az árok mellett.	sög, melkút	nyugat	egyes	Az út déli végén egy a Perényi-útig	
28. sz. elhatárolási pont jelölés kö	A Perényi-út és a fent nemrejt út találkozásánál a Perényi-út végén az árok parton.	szög, király-kerék	délkelet	nyugat	A Perényi-utat át-metve, a Marmelein-ut és Herman-ut és Weinberger Samuel sántái körösi Perényi-út mellett a szög-ujjára, majd a mezőre szerint halad.	
29. sz. elhatárolási pont kö	Marmelein Hajer és Herman Weinberger Samuel és Székely Kálmán dr. sántái mezőjének találkozásánál	sög, melkút	észak	kelet	Marmelein Hajer és Herman és Székely Kálmán dr. sántái körösi mezőjén.	
30. sz. elhatárolási pont kö	Marmelein Hajer és Herman Székely Kálmán dr. és gróf Schönborn mezőjének találkozásánál	tanya, szöglet	dél-nyugat	kelet	Székely Kálmán dr. sántái körösi és székely mezőjén	
31. sz. elhatárolási pont kö	Székely Kálmán dr. és Beregráz város sántái körösi mezőjén.	sög, melkút	dél-nyugat	egyes	mint fent.	
32. sz. elhatárolási pont kö	mint fent a Babotka árok végén	tanya, szöglet	észak-kelet	kelet	A Babotka árok végén majd az út végén Beregráz város és Deller Ferenc örök sántái körösi mezőjén a dűlő-útig és az út végén a melkút halad délnek az út nyugati végén	

D. 106. rakt. szám. Felmérés. (Beliv, leírás rész.)

„Határleírás jegyzőkönyv.”

14b. Beregszász belsősegeinek elhatárolási jegyzőkönyve. 1911 (3. részlet)
KTÁL, F. 125, op. 1, od.zb. 97, lap 4



15. Háromszögelési jegyzőkönyv. Beregszász. 1912 (1. részlet)
KTÁL, F. 125, op. 1, od.zb. 101, lap 1

Az allandóvalok pontok jegyzéke

Magyar kir. országos kataszteri felmérés. *Méltó mérték*

A háromszögelési pontok összrendezőinek jegyzéke.

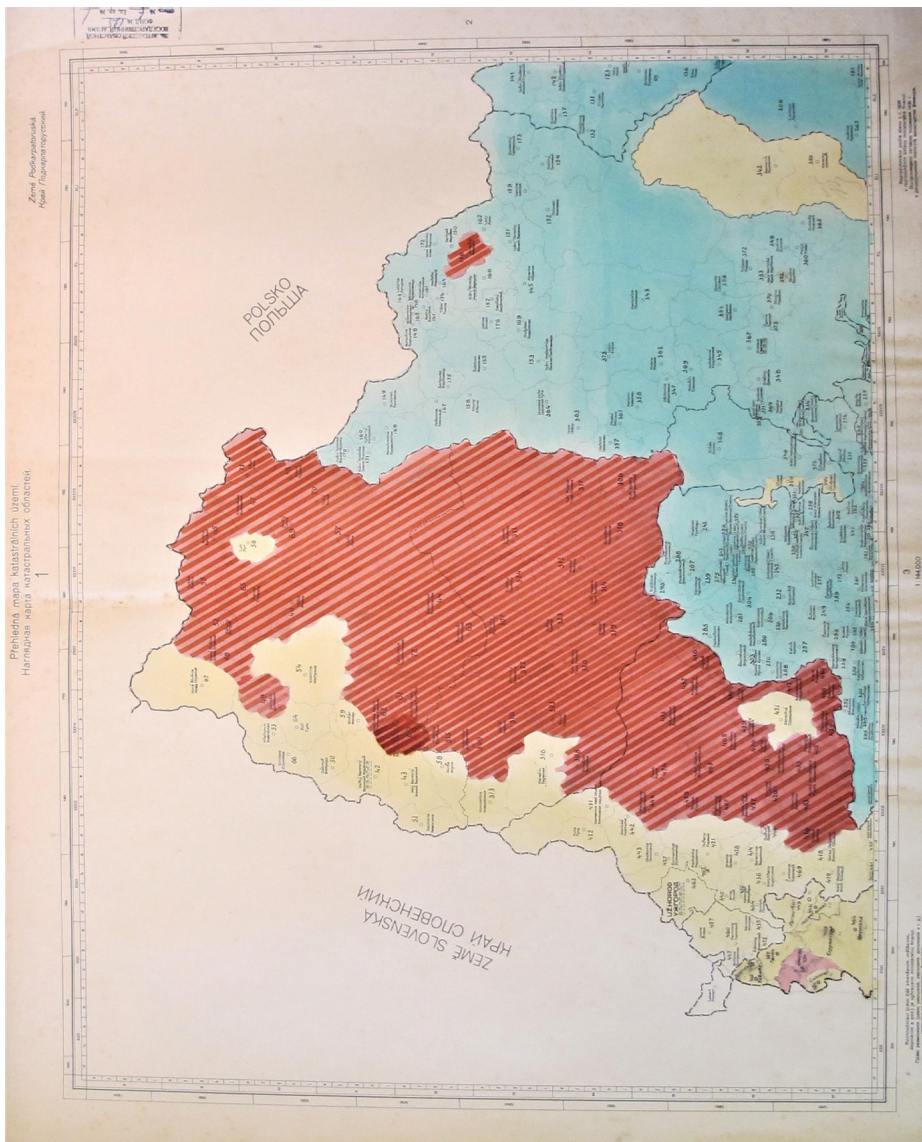
A pont neve és minősége	A vízszintes esőkék kézi könyvének lapzáma	Összrendezők		A szelvényre vonatkozó összrendezők				
		— Y (R.)	— X (M.)	<input type="checkbox"/> mértföld	szelvény	rendező	metsék	
<i>IV. rendű pontok</i>								
1 pol. sz.		265 437 16	85 526 48	III	15	ak II	257 26	526 48
3		265 469 86	86 480 67	"	"	di II	269 86	480 67
9	<i>Wassfeld grófok</i>	266 536 52	85 777 64	"	"	ek I	126 52	577 64
10	<i>Wassfeld grófok</i>	266 465 19	85 592 11	"	"	ek I	53 19	92 11
11	<i>Wassfeld grófok</i>	266 209 79	85 482 98	"	"	ek II	409 79	482 98
12		266 272 00	85 090 45	"	"	ek IV	472 00	90 45
13		266 145 14	85 051 39	"	"	ek IV	345 14	21 39
14	<i>Wassfeld grófok</i>	267 015 63	87 180 05	"	"	ek IV	45 63	180 05
15	<i>Wassfeld grófok</i>	266 111 64	86 133 42	"	"	ek II	411 64	133 42
17	pol. sz.	266 160 22	85 898 29	"	"	ek II	360 22	298 29
18	<i>Wassfeld grófok</i>	267 566 13	86 211 78	"	"	ek IV	566 13	211 78
22	pol. sz.	267 732 77	87 942 22	"	"	ek I	132 77	442 22
23		268 190 27	86 967 00	"	"	ek I	390 27	467 00
24		267 757 68	86 619 52	"	"	ek I	157 68	159 52
25		268 019 07	86 440 34	"	"	ek II	419 07	440 34
26		267 882 55	85 877 81	"	"	ek I	282 55	277 81
30		267 364 83	84 923 29	"	"	ek I	364 83	423 29
35		267 526 06	85 644 43	"	"	ek I	326 06	141 43
39	<i>Wassfeld grófok</i>	267 085 09	87 058 43	"	"	ek II	85 09	58 43
47	<i>Wassfeld grófok</i>	267 532 59	86 243 89	"	"	ek IV	532 59	243 89
48		267 267 61	86 196 23	"	"	ek II	267 61	196 23
49		266 335 53	85 786 86	"	"	ek I	335 53	286 86
104	pol. sz.	267 118 11	87 950 38	"	"	ek I	118 11	450 38
107	<i>Wassfeld grófok</i>	267 476 85	86 214 34	"	"	ek II	476 85	214 34
202	<i>Wassfeld grófok</i>	267 702 42	86 532 45	"	"	ek I	102 42	52 45
224	<i>Wassfeld grófok</i>	267 204 54	86 253 57	"	"	ek IV	204 54	253 57
<i>V. rendű pontok</i>								
25	pol. sz.	268 619 54	85 295 88	III	15	ek II	419 54	295 88
28		268 049 85	85 181 85	"	"	ek II	449 85	181 85
42		266 955 41	84 487 22	"	"	ek I	355 41	487 22
49		266 511 39	85 295 02	"	"	ek II	111 39	295 02
86		266 980 66	87 619 56	"	"	ek I	580 66	119 56
96	<i>Wassfeld grófok</i>	266 791 54	86 119 73	"	"	ek II	391 54	119 73
97	<i>Wassfeld grófok</i>	267 308 94	86 170 59	"	"	ek II	308 94	170 59
98	pol. sz.	267 884 69	87 267 93	"	"	ek II	384 69	267 93

D. 26. rakt. szám. (Felmérés.)

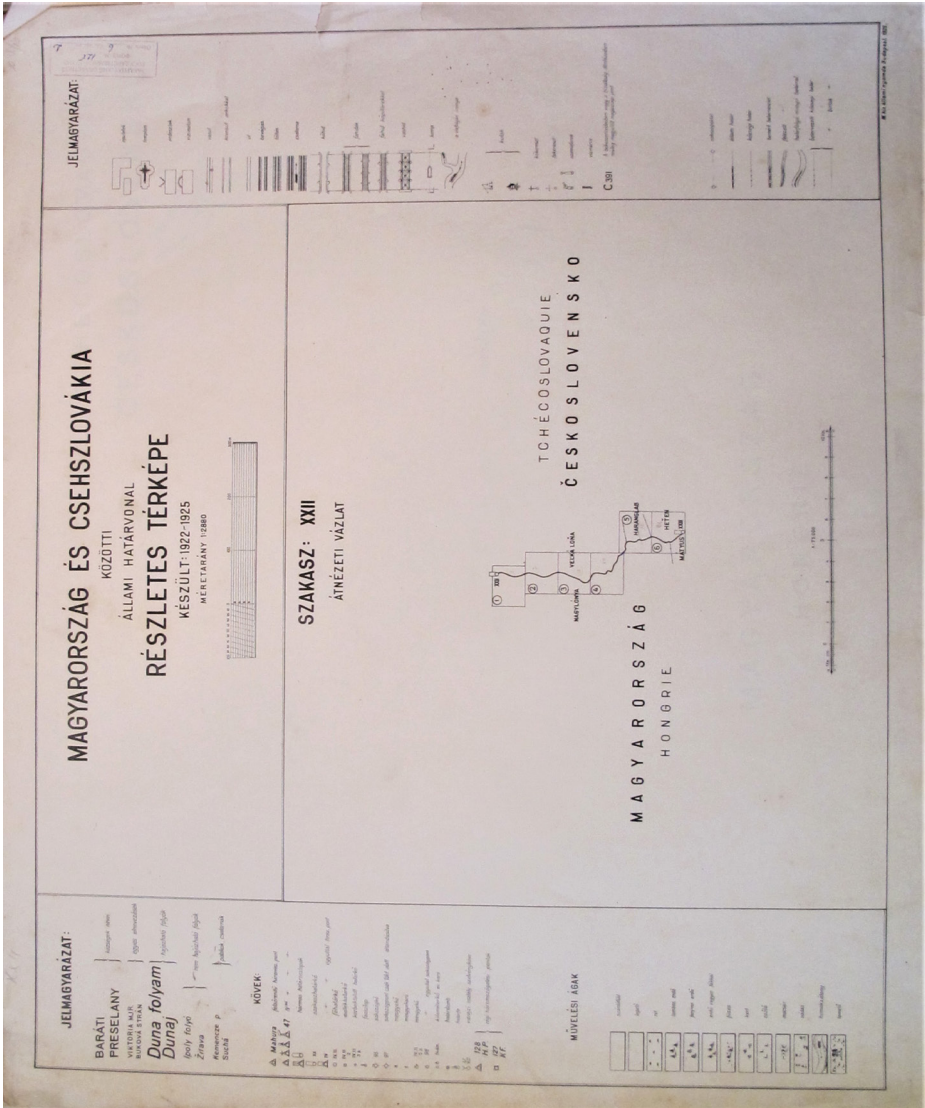
16. Háromszögelési jegyzőkönyv. Beregszász. 1912 (2. részlet)
KTÁL, F. 125, op. 1, od.zb. 100, lap 2




17. Beregszász felvételi előrajzai. 1912 (részlet)
KTÁL, F. 125, op. 1, od.zb. 89, lap 1




3. Kárpátalja kataszteri körzeteinek szemléltető térképe
KTÁL, F. 125, op. 6, od.zb. 1, lap 3




5. Magyarország és Csehszlovákia közötti államhatár részletes térképe.
Készült 1922–1925. Szakasz XXII. Átnézeti vázlat
KTÁL, F. 125, op. 6, od.zb. 2



6. Magyarország és Csehszlovákia közötti államhatár részletes térképe.
 Készült 1922–1925. Szakasz XXII. 1. térképrészlet
KTÁL, F. 125, op. 6, od.zb. 2



8. Magyarország és Csehszlovákia közötti államhatár részletes térképe.
 Készült 1922–1925. Szakasz XXIII. 1. térképrészlet
KTÁL, F. 125, op. 6, od.zb. 2

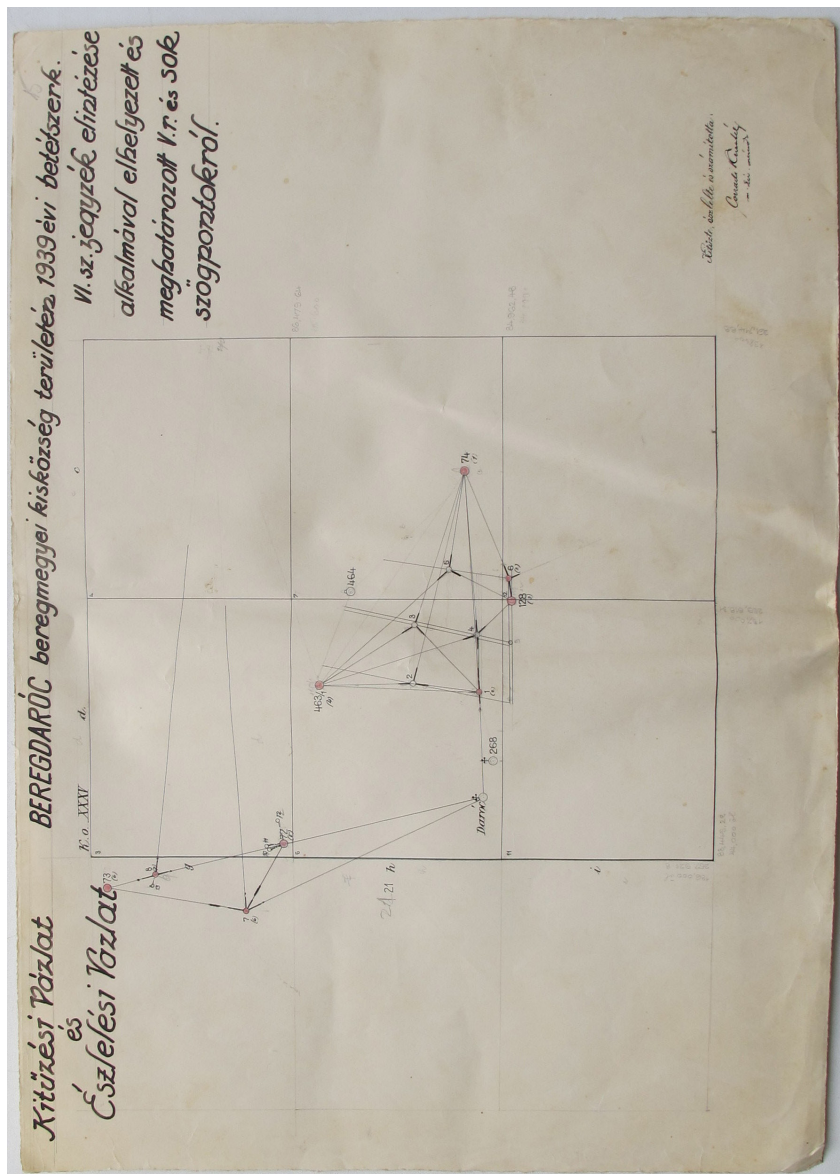


10. Magyarország és Csehszlovákia közötti államhatár részletes térképe.

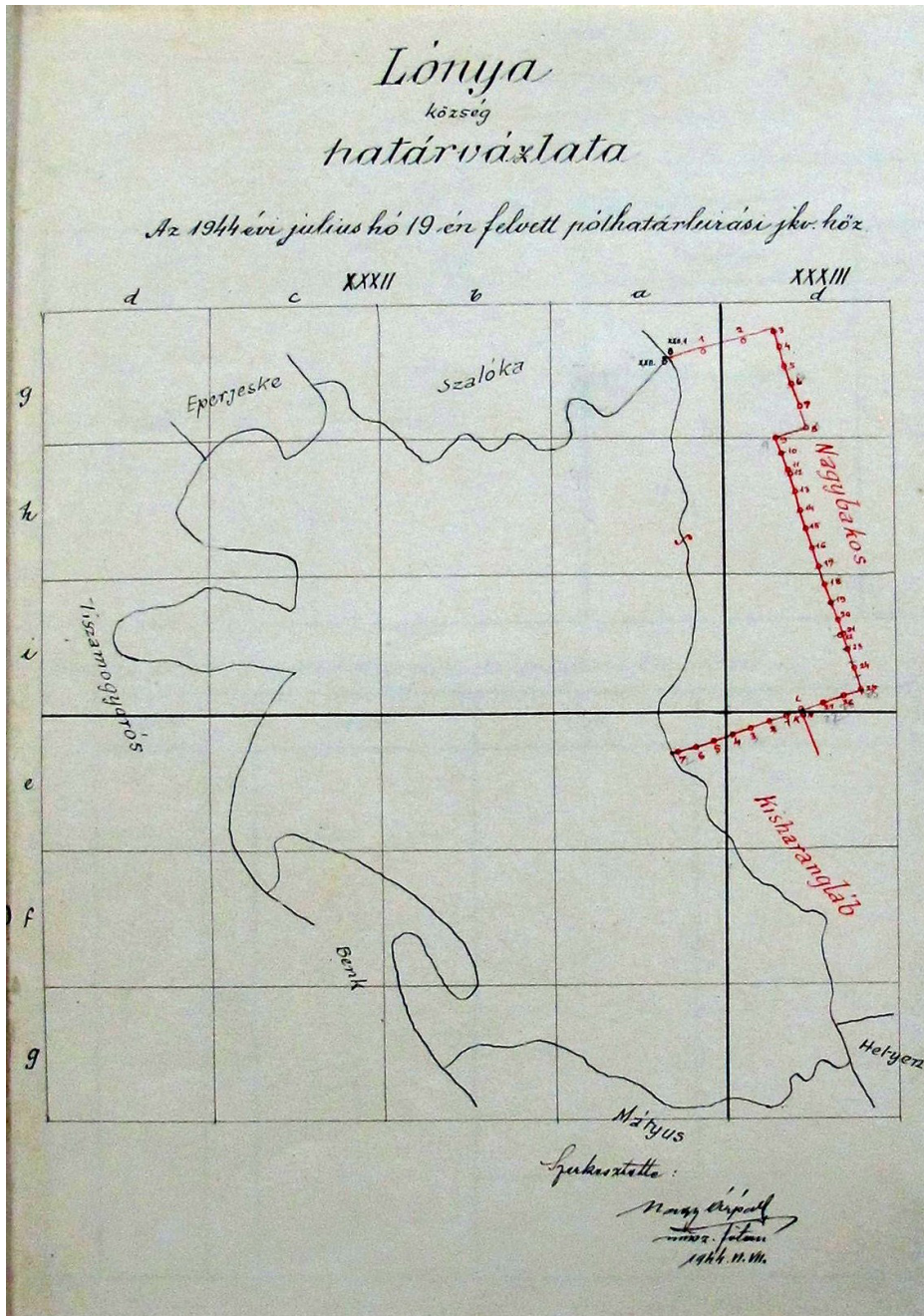
Készült 1922–1925. Szakasz XXIV. 1. térképrészlet

KTÁL, F. 125, op. 6, od.zb. 2

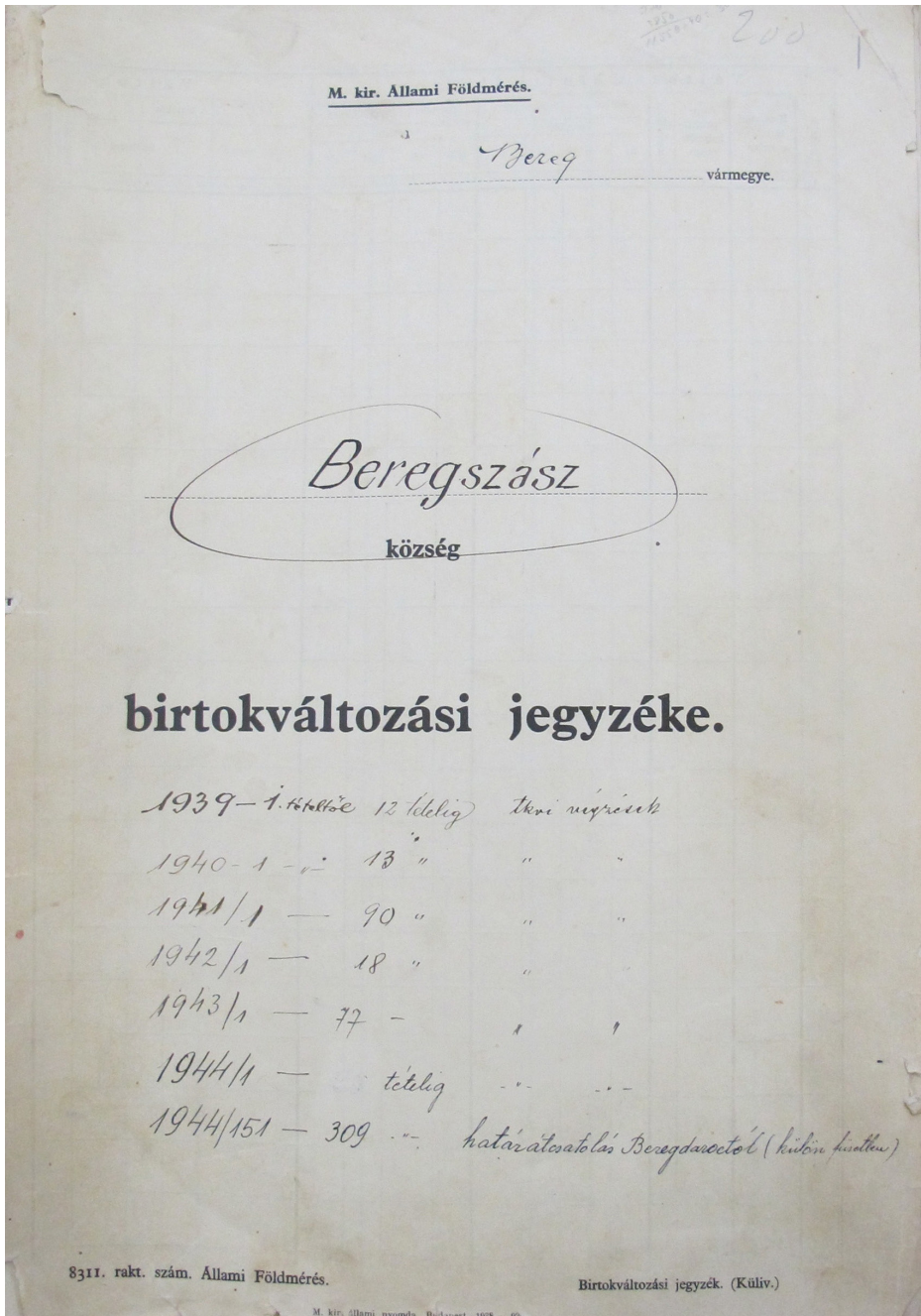
TÉRKÉPEK ÉS IRATOK
A MAGYAR KIRÁLYSÁG IDEJÉBŐL
(1938–1944)



1. Beregdaróc kitűzési és észlelési vázlata. 1939
KTÁL, F. 125, op. 5, od.zb. 39, lap 15



2. Lónya község határvázlata. 1944
KTÁL, F. 125, op. 5, od.zb. 209, lap 3



3. Beregszász birtokváltozási jegyzéke. 1939–1944
 KTÁL, F. 125, op. 3, od.zb. 15, lap 1



4. Kimutatás a haranglábi kataszteri körzet földtulajdonosainak változásairól. 1944 (részlet)
 KTÁL, F. 125, op. 3, od.zb. 164, lap 3

HELYSÉGNÉVMUTATÓ

A

Akli/Оклі, Ukrajna 47, 81, 85, 90
Asztély/Астей, Ukrajna 27, 52, 54, 64, 79, 86

B

Badaló/Бадалово, Ukrajna 13, 54, 55, 60, 72, 78, 86, 95
Balazsér/Балажер, Ukrajna 14, 51, 60, 71, 78, 86
Balászfalva/Блај, Románia 14
Barabás, Magyarország 71, 85
Barkaszó/Баркасово, Ukrajna 14, 60, 71, 82
Batarcs/Bătarci, Románia 41
Batár/Ботар, Ukrajna 81
Bene/Бене, Ukrajna 23, 51, 54, 64, 71, 79, 86
Beregdaróc, Magyarország 71, 73, 84, 89, 123
Beregdeda/Дийда, Ukrajna 22, 23, 51, 56, 64, 73, 79, 84, 87
Beregrákos/Ракошино, Ukrajna 34, 83, 85
Beregsom/Шом, Ukrajna 22, 60, 64, 79, 85, 86
Beregsurány, Magyarország 71
Beregszász/Берегове, Ukrajna 7, 9, 11, 12, 13, 61, 74, 78, 86, 96, 97, 98, 99, 100, 101, 102, 103, 104, 105, 107, 108, 109, 110, 111, 112, 125
Beregszászvégárdó/Чепівка (ma Beregszász/Берегове része), Ukrajna 47, 54, 71, 83, 86
Beregújfalva/Берегуїфалу, Ukrajna 32, 53, 54, 58, 65, 74, 80, 83, 86, 87
Botfalva/Ботфалва, Ukrajna 48, 83, 89
Bulcsú/Буча (ma Beregszász/Берегове része), Ukrajna 13, 55, 61, 78, 86
Bátyú/Батьово, Ukrajna 39, 53, 54, 70, 78
Bótrágy/Bатрадь, Ukrajna 12, 51, 55, 71, 78, 87

Cs

Csap/Чоп, Ukrajna 54, 84
Csaroda, Magyarország 77
Csepe/Чепа, Ukrajna 45, 82, 85, 87, 90
Csetfalva/Четфалва, Ukrajna 43, 54, 70, 77, 80, 87
Csicsér/Čičarovce, Szlovákia 54
Csomafalva/Затисівка, Ukrajna 85, 87
Csongor/Ссомонуа/Чомонин, Ukrajna 44, 70, 77, 83
Csonkarapí/Попово, Ukrajna 32, 33, 59, 65, 70, 80, 86
Császlóc/Часлівці, Ukrajna 45, 84

D

Dercen/Дерцен, Ukrajna 51, 82, 83

E

Eszeny/Есень, Ukrajna 84

F

Faluszlatina (ma Aknaszlatina/Солотвино része), Ukrajna 60

Fancsika/Фанчиково, Ukrajna 41, 82

Fejércse (ma Hetefejércse része), Magyarország 76

Feketeardó/Чорнотисів, Ukrajna 50, 82, 88

Feketeratak/Чорний Потік, Ukrajna 44, 45, 82, 89

Fertősalmás/Фертешолмаш, Ukrajna 52, 81, 88

Fényeslitke, Magyarország 60

Forgolány/Форголань, Ukrajna 23, 81

Fornos/Форнош, Ukrajna 50, 54

G

Gálocs/Галоч, Ukrajna 83

Gát/Гать, Ukrajna 20, 21, 51, 56, 72, 78, 83, 87

Gergelyi (ma Vásárosnamény része), Magyarország 72

Gödényháza/Гудя, Ukrajna 81, 88

Gulács, Magyarország 51, 73

H

Halábor/Галабор, Ukrajna 21, 22, 51, 79, 87

Harangláb/Горонглаб, Ukrajna 24, 25, 27, 28, 52, 56, 57, 79, 86, 90

Hete (ma Hetefejércse része), Magyarország 76

Hetyen/Гетен, Ukrajna 26, 52, 57, 79, 86

Homok/Холмок, Ukrajna 42, 43, 51, 84, 89

Hömlős/Холмовець, Ukrajna 41, 42, 85, 87

I

Iosva/Іршава, Ukrajna 86

Izsnyéte/Жнятино, Ukrajna 73, 82

J

Jánd, Magyarország 77

K

- Karácsfalva/Карачин, Ukrajna 26, 52, 81, 86, 88
 Katergény/Rozivka, Ukrajna 48, 73, 83
 Királyháza/Королево, Ukrajna 26, 81, 85, 86, 88
 Kisbakos/Бакош, Ukrajna 80
 Kisbégány/Мала Бийгань, Ukrajna 27, 52, 58, 73, 80
 Kisdobrony/Мала Добронь, Ukrajna 30, 52, 64, 65, 83, 89
 Kisgejőc/Малі Геївці, Ukrajna 29, 83, 89, 90
 Kisgút (ma Gút/Gут része), Ukrajna 52, 58, 80, 86
 Kislónya (ma Lónya része), Magyarország 34, 56, 64
 Kistrát (ma Rát/Rатівці része), Ukrajna 30, 52, 57, 73, 74, 83, 93
 Kisszelmenc/Малі Селменці, Ukrajna 84
 Kígyós/Кідьош/Ukrajna 24, 52, 56, 73, 79, 83, 86
 Korláthelmec/Холмець, Ukrajna 42, 54

L

- Lónya, Magyarország 124

M

- Macsola/Мочола, Ukrajna 28, 58, 65, 80, 85
 Makkosjánosi/Яноші, Ukrajna 25, 52, 60, 79, 83, 86
 Máramarossziget/Sighetu Marmăției, Románia 75
 Márokpapi, Magyarország 65
 Mátyfalva/Матійово, Ukrajna 29, 53, 81, 88
 Mátyus, Magyarország 74
 Mezőgecse/Геча, Ukrajna 21, 56, 58, 73, 79
 Mezőhomok (ma Beregdéda/Дийда része), Ukrajna 41, 54, 60, 70, 77, 80, 87
 Mezőkaszonу/Косонь, Ukrajna 25, 52, 73, 79, 84, 87
 Minaj/Минай, Ukrajna 30, 31, 83, 89
 Munkács/Мукачево, Ukrajna 31, 65, 82
 Munkácsváralja (ma Munkács/Мукачево része), Ukrajna 53

N, NY

- Nagybakos/Свобода, Ukrajna 58, 59, 74, 86
 Nagybáka (ma Szabolcsbáka része), Magyarország 58
 Nagybereg/Великі Береги, Ukrajna 12, 13, 59, 60, 71, 74, 78, 86, 87

Nagybégányu/Велика Бийгань, Ukrajna 15, 51, 55, 64, 74, 78, 84, 87
 Nagyborzsova/Боржава, Ukrajna 13, 51, 61, 78
 Nagydobrony/Велика Добронь, Ukrajna 18, 19, 51, 61, 72, 83, 85, 89
 Nagygejőc/Великі Геївці, Ukrajna 17, 51, 61, 72, 74, 83, 89
 Nagygút (ma Gút/Гут része), Ukrajna 15, 16, 51, 55, 79
 Nagylónya (ma Lónya része), Magyarország 57, 58, 73, 74, 84
 Nagymuzsaly/Мужієво, Ukrajna 29, 53, 58, 65, 80, 87
 Nagypalád/Велика Паладь, Ukrajna 16, 51, 81
 Nagyrát (ma Rát/Ратівці része), Ukrajna 19, 74, 83
 Nagyszelmenc/Veľké Slemence, Szlovákia 72, 84
 Nagyszőlős/Виноградів, Ukrajna 36, 37, 74, 75, 80, 81, 85
 Nevetlenfalu/Неветленфолу, Ukrajna 23, 24, 81, 87, 88
 Nyíregyháza, Magyarország 73
 Nyírpilis, Magyarország 58

Ő

Őr (ma Őrdarma/Сторожниця része), Ukrajna 35
 Őrdarma/Сторожниця, Ukrajna 84, 90

P

Palágykomoróc/Паладь-Комарівці, Ukrajna 59, 83
 Palló/Палло, Ukrajna 53, 74, 83

R

Radvánc (ma Ungvár/Ужгород része), Ukrajna 40, 74
 Rafajnaújfalu/Рафайново, Ukrajna 33, 53, 59, 80, 85, 87

S, Sz

Salánk/Шаланки, Ukrajna 46, 77, 82, 85, 87, 89, 90
 Sárosoroszi/Оросієво, Ukrajna 32, 53, 59, 65, 85, 87
 Sislóc/Шишлівці, Ukrajna 46, 84, 90
 Szalóka/Соловка, Ukrajna 35, 53, 66, 83, 84, 85
 Szerednye/Середнє, Ukrajna 53, 75
 Szernye/Серне, Ukrajna 49, 83
 Szlatina (ma Aknaszlatina/Солотвино része), Ukrajna 34, 35, 66, 67, 68,
 75, 83, 89, 90

Szőlősgyula/Дюла, Ukrajna 46, 47, 82, 87
 Szürte/Сюрте, Ukrajna 53, 75, 84

T

Tarnóc/Тарнівці, Ukrajna 38, 75, 84
 Tarpa, Magyarország 65, 68, 75
 Tákos, Magyarország 75
 Tekeháza/Теково, Ukrajna 37, 68, 75, 82, 85, 88, 90
 Técső/Тячів, Ukrajna 37, 38, 69, 70, 75, 76, 83
 Tiszaadony, Magyarország 53, 75
 Tiszaágtelek/Тисаагтелек, Ukrajna 38, 68, 69, 75, 84, 89
 Tiszaásvány/Tисашвань, Ukrajna 53, 71, 83
 Tiszabökény/Tисобикень, Ukrajna 49, 50, 59, 80
 Tiszacsoma/Чома, Ukrajna 44, 52, 54, 60, 70, 77, 80, 87
 Tiszafarkasfalva/Вовчанське (ma Tiszabökény/Tисобикень része), Ukrajna
 16, 17, 59, 60, 86
 Tiszahetény/Гетиня, Ukrajna 81, 87
 Tizsakerecseny, Magyarország 75
 Tizsakeresztúr/Перехрестя, Ukrajna 49, 73, 81, 87, 90
 Tiszapéterfalva/Пийтерфолво, Ukrajna 33, 53, 59, 65, 82, 85
 Tiszasalamon/Соломоново, Ukrajna 66, 77, 84
 Tizasásvár/Тросник, Ukrajna 37, 82, 88
 Tizzaszalka, Magyarország 76
 Tizaszentmárton, Magyarország 84
 Tizaszirna/Дротинці, Ukrajna 23, 52, 65, 66, 81
 Tiszaújhely/Нове Село, Ukrajna 31, 53, 59, 81, 88, 89
 Tiszaújlak/Вилок, Ukrajna 16, 59, 81, 87, 89
 Tiszavid, Magyarország 75
 Tivadar, Magyarország 75
 Tivadarfalva/Федорове (ma Tiszapéterfalva/Пийтерфолво része), Ukrajna
 41, 53, 59

U, Ú

Ugornya (ma Vásárosnamény része), Magyarország 76
 Ungvár/Ужгород, Ukrajna 17, 29, 31, 35, 36, 38, 39, 40, 42, 43, 45, 48,
 53, 73, 76, 84, 89, 90
 Újbótrágy (ma Bótrágy/Батрадь része), Ukrajna 74

V

Vámosatya, Magyarország 72

Vári/Вари, Ukrajna 14, 15, 55, 61, 78

Vásárosnamény, Magyarország 72

Verbóc/Вербовець, Ukrajna 16, 81, 86, 87, 88

Visk/Вишково, Ukrajna 19, 20, 51, 55, 56, 61, 62, 63, 64, 72, 84, 89

Z

Zápszony/Запсонь, Ukrajna 24, 52, 56, 79, 87, 106

A 87 **Архівний довідник для дослідження карт угорських поселень Закарпаття (1787–1944 рр.). Державний архів Закарпатської області, Закарпатський архів кадастрових карт (колекція), (Фонд 125, опис 1–8, 1787–1944 рр.).** Науково-довідкове видання Закарпатського угорського інституту імені Ференца Ракоці II / Публікація, редагування, переклад архівних матеріалів на угорську та фотографування, відбір карт і документів: Юрій Чотарі. Берегове–Ужгород: ЗУІ ім. Ф.Ракоці II – ТОВ «РІК-У», 2023. – 136 с. (угорською мовою)

ISBN 978-617-8276-13-3

У виданні подано архівні матеріали (описи) Державного архіву Закарпатської області, які стосуються колекції карт угорських населених пунктів Закарпаття, перекладені угорською мовою. Цю колекцію намальованих від руки і друкованих карт, яка зберігається в архіві з часів Австро-Угорської Монархії (1867–1918), Чехословаччини (1919–1938) та Угорського Королівства (1938–1944), було створено працівниками архіву ще в радянську епоху. Переважна більшість карт є кадастровими. Водночас тут містяться карти з XVIII ст. та карти міждержавних демаркаційних ліній між Угорським Королівством та Чехословаччиною тощо. Опис архівних документів стане у пригоді фахівцям, які досліджують історію міст і сіл, родинної генеалогії.

УДК 930.253:912 (477.87)

Науково-довідкове видання

**АРХІВНИЙ ДОВІДНИК ДЛЯ ДОСЛІДЖЕННЯ КАРТ
УГОРСЬКИХ ПОСЕЛЕНЬ ЗАКАРПАТТЯ
(1787–1944 рр.)**

**ДЕРЖАВНИЙ АРХІВ ЗАКАРПАТСЬКОЇ ОБЛАСТІ,
ЗАКАРПАТСЬКИЙ АРХІВ КАДАСТРОВИХ КАРТ (КОЛЕКЦІЯ),
(ФОНД 125, ОПИС 1–8, 1787–1944 рр.)**

2023 р.

*Рекомендовано до друку рішенням Вченої ради Закарпатського угорського інституту
імені Ференца Ракоці II (протокол №1 від 25.01.2023)*

Підготовлено до друку Видавничим відділом спільно з кафедрою історії
та суспільних дисциплін Закарпатського угорського інституту імені Ференца Ракоці II

Публікація, редагування, переклад архівних матеріалів на угорську
та фотографування, відбір карт і документів:

Юрій Чотарі

Фахове рецензування рукопису:

Ева Мечеї, доктор філософії, директор архіву Саболч-Сотмар-Березького комітату
Угорського національного архіву, м. Ніредьгаза

Михайло Місюк, директор Державного архіву Закарпатської області, м. Ужгород

Технічне редагування: *Олександр Добош*

Верстка: *Ласло Веждед*

Коректура: *Андрея Густі-Качур*

Дизайн обкладинки: *Ласло Веждед*. На обкладинці використано
частину кадастрової карти м. Берегове 1865 року.

УДК: *Бібліотечно-інформаційний центр “Опаці Чері Янош” при ЗУІ ім. Ф.Ракоці II*

Відповідальний за випуск:

Олександр Добош, начальник Видавничого відділу ЗУІ ім. Ф.Ракоці II

За зміст архівного довідника відповідальність несе перекладач, редактор

Зміст науково-довідкового видання було перевірено
на наявність збігів і запозичень сервісом «Unichesk»

Рукопис підготовлено за підтримки

Інституту мовознавства Дебреценського університету

Друк архівного довідника здійснено за підтримки
Угорської академічної ради Закарпаття

Видавництво: Закарпатський угорський інститут імені Ференца Ракоці II (адреса:
пл. Кошута 6, м. Берегове, 90202. Електронна пошта: foiskola@kfmf.uz.ua) *Свідоцтво
про внесення суб'єкта видавничої справи до Державного реєстру видавців, виготов-
лювачів і розповсюджувачів видавничої продукції Серія ДК 7637 від 19 липня 2022
року та ТОВ «РІК-У»* (адреса: вул. Гагаріна 36, м. Ужгород, 88000. Електронна пош-
та: print@rik.com.ua) *Свідоцтво про внесення суб'єкта видавничої справи до Держав-
ного реєстру видавців, виготовників і розповсюджувачів видавничої продукції Серія
ДК 5040 від 21 січня 2016 року*

Поліграфічні послуги: ТОВ «РІК-У»

Підписано до друку 06.12.2022. Шрифт «Times New Roman».

Папір офсетний, щільністю 80 г/м². Друк цифровий. Ум. друк. арк. 11,1.

Формат 70x100/16. Замовл. №78К. Тираж 100.